

Заказчик - ООО «Салым Петролеум Девелопмент»

Утверждаю:

Начальник УЭБ ООО  
«Салым Петролеум Девелопмент»

Степаненко Д.Н.

М.П.


**ОБУСТРОЙСТВО ВЕРХНЕСАЛЫМСКОГО МЕСТОРОЖДЕНИЯ.  
НЕФТЕГАЗОСБОРНЫЙ ТРУБОПРОВОД. УЧАСТОК КУСТ СКВАЖИН №505  
– УЗЕЛ Ш139**

Оценка воздействия на окружающую среду

**SUP-WLL-K505-003-PD-00-OVOS**


Взам. инв. №	
Подп. и дата	
Инв. №подл.	107301

Технический директор-главный инженер

  
03.09.2025

Р.А. Концевич

Главный инженер проекта

  
03.09.2025

М.Е. Демидова



## Содержание

1	Определение характеристик планируемой хозяйственной и иной деятельности и возможных альтернативных вариантов ее реализации .....	3
1.1	Сведения о Заказчике и Исполнителе работ по оценке воздействия на окружающую среду .....	3
1.2	Цель реализации планируемой хозяйственной и иной деятельности .....	3
1.3	Альтернативные варианты реализации планируемой деятельности .....	4
1.4	Описание технических и технологических решений и параметров.....	5
1.5	Сведения о земельных участках, категории земель, на которых планируется реализация деятельности.....	6
2	Анализ состояния территории в пределах намеченных участков реализации планируемой хозяйственной и иной деятельности и территории, на которую может оказать воздействие планируемая деятельность .....	9
2.1	Сведения о существующем состоянии окружающей среды .....	9
2.1.1	Социально-экономические условия района.....	9
2.1.2	Территории с ограничениями на ведение хозяйственной деятельности .....	12
2.1.3	Сведения касательно земельных участков, испрашиваемых под строительство .....	16
2.1.4	Климатическая характеристика .....	17
2.1.5	Современное состояние атмосферного воздуха.....	28
2.1.6	Оценка радиационной обстановки на территории работ .....	29
2.1.7	Гидрологические условия.....	30
2.1.8	Гидрогеологические условия района .....	30
2.1.9	Геологическое строение территории работ .....	31
2.1.10	Геологические и инженерно-геологические процессы .....	32
2.1.11	Ландшафтные условия.....	34
2.1.12	Почвенные условия .....	35
2.1.13	Растительный покров .....	38
2.1.14	Характеристика животного мира.....	42
2.1.15	Сведения о ресурсном потенциале территории .....	46
3	Информация и оценка возможных воздействий планируемой деятельности на окружающую среду.....	49
3.1	Воздействие на земельные ресурсы, потребность отвода земель .....	49
3.2	Воздействие проектируемого объекта на животный мир .....	50
3.3	Воздействие проектируемого объекта на поверхностные и грунтовые воды.....	52
3.4	Воздействие на водные биологические ресурсы и среду обитания .....	54
3.5	Оценка воздействия на атмосферный воздух .....	54
3.5.1	Оценка воздействия на атмосферный воздух в период строительства.....	54
3.5.2	Оценка воздействия на атмосферный воздух в период эксплуатации.....	58
3.5.3	Определение размеров санитарно-защитной зоны (СЗЗ).....	61
3.6	Оценка акустического воздействия проектируемого объекта .....	62
3.6.1	Период строительства .....	62

Инв. № подл.	Подп. и дата	Взам. инв. №	3.3 Воздействие проектируемого объекта на поверхностные и грунтовые воды.....52																										
			3.4 Воздействие на водные биологические ресурсы и среду обитания .....54																										
107301			3.5 Оценка воздействия на атмосферный воздух.....54																										
			3.5.1 Оценка воздействия на атмосферный воздух в период строительства.....54																										
			3.5.2 Оценка воздействия на атмосферный воздух в период эксплуатации.....58																										
			3.5.3 Определение размеров санитарно-защитной зоны (СЗЗ).....61																										
			3.6 Оценка акустического воздействия проектируемого объекта .....62																										
			3.6.1 Период строительства.....62																										
																		SUP-WLL-K505-003-PD-00-OVOS.TЧ											
Изм.			Кол.уч.			Лист			№док.			Подп.			Дата														
Разраб.			Зольникова												03.09.25			Текстовая часть			Стадия			Лист			Листов		
Пров.			Горскина												03.09.25						ОВОС			1			152		
Нач. отд.			Кузнецова												03.09.25						ООО «НИПИ «Нефтегазпроект»								
Н. контр.			Шинкеева												03.09.25														
ГИП			Демидова												03.09.25														

3.6.2	Период эксплуатации.....	63
3.7	Воздействие отходов хозяйственной и производственной деятельности на состояние окружающей среды .....	63
3.7.1	Отходы, образующиеся в период строительно-монтажных работ.....	64
3.7.2	Отходы, образующиеся в период эксплуатации .....	65
4	Выявленные неопределенности в определении воздействий планируемой деятельности на окружающую среду. Разработка по решению Заказчика рекомендаций по проведению исследований последствий реализации планируемой деятельности, эффективности выбранных мер по предотвращению и (или) уменьшению негативного воздействия, а также для проверки сделанных прогнозов (послепроектного анализа) реализации планируемой деятельности. ....	67
4.1	Выявление неопределённостей по видам воздействий .....	67
4.2	Предложения по проведению исследований последствий реализации планируемой деятельности, эффективности выбранных мер по предотвращению и (или) уменьшению воздействия .....	69
4.3	Рекомендации по проверке сделанных прогнозов (послепроектный анализ) реализации планируемой деятельности .....	69
5	Меры по предотвращению и (или) уменьшению воздействия на окружающую среду .....	71
6	Организация и проведение общественных обсуждений .....	76
6.1	Результаты проведения общественных обсуждений .....	77
7	Резюме нетехнического характера .....	78
8	Ссылочные нормативные документы .....	81
8.1	Законодательные и нормативные документы .....	81
8.2	Использованные документы и материалы .....	82
	Приложение А Климатологические справки.....	83
	Приложение Б Сведения о фоновых концентрациях загрязняющих веществ в атмосфере .....	101
	Приложение В Сведения о ресурсном потенциале территории .....	103
	Приложение Г Сведения о земельном участке.....	112
	Приложение Д Сведения об объектах санаторно-курортного фонда .....	119
	Приложение Е Сведения о наличии/ отсутствии особо охраняемых природных территорий .....	123
	Приложение Ж Сведения о наличии/ отсутствии объектов историко – культурного наследия .....	128
	Приложение И Сведения о наличии/ отсутствии территорий традиционного природопользования .....	134
	Приложение К Сведения о наличии/ отсутствии зон санитарной охраны .....	136
	Приложение Л Сведения о наличии / отсутствии сибиреязвенных захоронений и биотермических ям.....	142
	Приложение М Карта-схема размещения проектируемого объекта.....	144
	Приложение П Протокол общественных обсуждений с приложениями (перечень участников, журнал и таблица учета замечаний и предложений) .....	145

Инв. № подл.	107301	Подп. и дата	Взам. инв. №	Приложение К Сведения о наличии/ отсутствии зон санитарной охраны .....136											
				Приложение Л Сведения о наличии / отсутствии сибиреязвенных захоронений и биотермических ям.....142											
				Приложение М Карта-схема размещения проектируемого объекта .....144											
				Приложение П Протокол общественных обсуждений с приложениями (перечень участников, журнал и таблица учета замечаний и предложений) .....145											
												SUP-WLL-K505-003-PD-00-OVOS.T4		Лист	
														2	
Изм.		Кол.уч.		Лист		№ док.		Подп.		Дата					



# 1 Определение характеристик планируемой хозяйственной и иной деятельности и возможных альтернативных вариантов ее реализации

## 1.1 Сведения о Заказчике и Исполнителе работ по оценке воздействия на окружающую среду

Заказчиком проектной документации является ООО «Салым Петролеум Девелопмент».

Юридический адрес: 628327, Российская Федерация, Тюменская область, Ханты-Мансийский АО-Югра, Нефтеюганский район, пос. Салым, ул. Юбилейная, д. 15.

Почтовый адрес: 123242, Российская Федерация, г. Москва, Новинский бульвар, д. 31, 6 этаж.

Телефон/факс: 8 (495) 518 97 22.

Контактное лицо: Инженер отдела экспертиз Соломенник Сергей Анатольевич, тел. 8 (3452) 566-155 доб.197.

Исполнителем проектной документации и работ по оценке воздействия на окружающую среду является ООО «НИПИ «Нефтегазпроект», ИНН 7202234780, ОГРН 1127232036711.

Юридический и Фактический адрес:

625027, Тюменская область, город Тюмень, ул. 50 лет Октября, д. 38, этаж 4.

Контактная информация: Тел.: 8(3452) 69-99-13; e-mail: info@nipingp.ru,

Контактные данные ответственного лица Исполнителя:

Главный инженер проекта ООО «НИПИ «Нефтегазпроект» Демидова Маргарита Евгеньевна, тел: 8 (3452) 513-458), 8-982-772-88-44, demidovame@nipingp.ru.

## 1.2 Цель реализации планируемой хозяйственной и иной деятельности

Цель реализации планируемой деятельности – строительство и эксплуатация нефтегазосборного трубопровода, участок Куст скважин № 505 – узел Ш139, в соответствии с утвержденной технологической схемой разработки Верхнесалымского месторождения (техническим проектом), выполнение лицензионного соглашения по недропользованию.

Согласно «Критериев отнесения объектов, оказывающих негативное воздействие на окружающую среду, к объектам I, II, III и IV категорий», утвержденных Постановлением Правительства РФ № 2398 от 31.12.2020 (Глава I п. 1.2), осуществление на объекте деятельности по добыче сырой нефти и (или) природного газа относит объект проектирования к объектам I категории, оказывающим значительное негативное воздействие на окружающую среду и относящихся к областям применения наилучших доступных технологий, и в соответствии с Федеральным законом от 23.11.1995 № 174-ФЗ «Об экологической экспертизе» подлежит государственной экологической экспертизе.

Взам. инв. №		<p>о окружающую среду, к объектам I, II, III и IV категорий», утвержденных Постановлением Правительства РФ № 2398 от 31.12.2020 (Глава I п. 1.2), осуществление на объекте деятельности по добыче сырой нефти и (или) природного газа относит объект проектирования к объектам I категории, оказывающим значительное негативное воздействие на окружающую среду и относящихся к областям применения наилучших доступных технологий, и в соответствии с Федеральным законом от 23.11.1995 № 174-ФЗ «Об экологической экспертизе» подлежит государственной экологической экспертизе.</p>							Лист					
Подп. и дата														
Инв. № подл.	107301													
		Изм.	Кол.уч.	Лист	№ док.	Подп.	Дата	SUP-WLL-K505-003-PD-00-OVOS.T4	3					

Проведение оценки воздействия на окружающую среду - исследование влияния намечаемой хозяйственной деятельности на окружающую среду значимых, потенциально неблагоприятных последствий от намечаемой деятельности, выявление и учет общественных предпочтений при принятии решений, касающихся реализации намечаемой хозяйственной деятельности, с целью предотвращения или смягчения воздействия этой деятельности на окружающую среду и связанных с ней социальных, экономических и иных последствий.

- Материалы по оценке воздействия на окружающую среду выполнены в соответствии с:
- Техническим заданием на проектирование;
  - Отчетной документацией по комплексным инженерным изысканиям, выполненной ООО «НИПИ «Нефтегазпроект» в 2025 году;
  - Технологическими и проектными решениями.

**1.3 Альтернативные варианты реализации планируемой деятельности**

В соответствии с пп. а) п. 8 Постановления Правительства РФ от 28.11.2024 № 1644, в настоящем подразделе выполнен анализ альтернативных вариантов реализации проектируемой деятельности, включая «нулевой вариант» (отказ от деятельности) и обоснование выбора варианта намечаемой деятельности из всех рассмотренных альтернативных вариантов.

Техническим заданием на проектирование не предусмотрены альтернативные варианты. В качестве альтернативного варианта можно рассмотреть «нулевой вариант», который предполагает отказ от планируемой деятельности.

0 вариант – «Нулевой вариант» – отказ от деятельности (строительства объекта).

Нулевой вариант (отказ от деятельности) в данных условиях будет означать неполную отработку месторождения, что противоречит требованиям ст.10 Федерального закона «О недрах» № 2395-1 от 21.02.1992. Также отказ от деятельности является нарушением условий лицензионного соглашения к лицензии на право пользования недрами, и следовательно, государственной политики в области освоения месторождения.

В соответствии с лицензионным соглашением невыполнение недропользователем условий соглашения является основанием для их отзыва.

При «нулевом варианте» (отказ от планируемой хозяйственной деятельности) воздействие на окружающую среду отсутствует, ущерб природным ресурсам не наносится.

Однако хозяйственное использование территории района ориентировано преимущественно на добычу нефти и газа. Нефтегазодобывающая отрасль в данных районах является основным держателем фондов. Развитие месторождений дает гарантии развития и решения ряда важных социальных проблем района: улучшение социальной инфраструктуры района (строительство автодорог, линий электропередач), увеличение налогооблагаемой базы, обеспечение занятости населения.

Инв. № подл.	107301	Подп. и дата	Взам. инв. №							Лист		
Изм.	Кол.уч.	Лист	№ док.	Подп.	Дата	SUP-WLL-K505-003-PD-00-OVOS.TЧ						4

Принятие необходимых природоохранных мер позволяет вести добычу запасов нефти и газа в пределах месторождения экономически целесообразно и без значимого воздействия на окружающую среду.

На основании вышеизложенного, «нулевой вариант» в рамках настоящей работы не рассматривается.

Вариант 1 – строительство по предлагаемым настоящей документацией проектным решениям, на выбранном вновь отводимом земельном участке в полном объеме в сроки, определенные проектом организации строительства и инвестиционной программой ООО «Салым Петролеум Девелопмент»;

Вариант 2 – иное размещение объекта.

Вариант 1 предусматривает введение в эксплуатацию нефтегазосборного трубопровода, предназначенного для транспорта продукции скважин на УПСВ, в пределах вновь отводимого земельного участка на землях лесного фонда, за пределами территорий с ограничениями на ведения хозяйственной деятельности, на основании Задания на проектирование.

Данный вариант является оптимальным, так как удовлетворяет целям намечаемой деятельности и отвечает требованиям минимизации возможного негативного воздействия на окружающую среду при соблюдении указанных в настоящем разделе мероприятий.

Вариант 2 предполагает реализацию намечаемой деятельности с иным вариантом размещения объекта.

Данный вариант является неприемлимым, так как местоположение проектируемого объекта утверждено Заказчиком и соответствует технологической схеме разработки месторождения.

Оптимальный вариант выбран на основе предварительной оценки намечаемой деятельности на окружающую среду по экономическим и экологическим критериям с учетом перспективного развития предприятия, а также с учетом возможных ограничений, определенных законодательством и действующими нормативными документами.

В результате анализа альтернативных вариантов намечаемой деятельности наиболее оптимальным и обоснованным лицензионным соглашением определен вариант 1, для которого выполнена предварительная оценка возможных воздействий на компоненты окружающей среды.

**1.4 Описание технических и технологических решений и параметров**

В проектной документации «Обустройство Верхнесалымского месторождения. Нефтегазосборный трубопровод. Участок Куст скважин №505 – узел Ш139» предусматривается строительство нефтегазосборного трубопровода, предназначенных для транспорта продукции скважин на УПСВ.

Техническая характеристика трубопровода приведена в таблице 1.

Инв. № подл.	107301	Подп. и дата	Взам. инв. №	SUP-WLL-K505-003-PD-00-OVOS.TЧ						Лист
										5
Изм.	Кол.уч.	Лист	№ док.	Подп.	Дата					

Таблица 1 - Техническая характеристика трубопровода

Наименование трубопровода	ØxS, мм	Протяженность*, м	Проектная мощность, м³/сут	Рабочее давление, МПа
Нефтегазосборный трубопровод. Участок Куст скважин №505 – узел Ш139	219x8	5858,0	2000,0	4,0

\* - протяженность трубопровода дана без учета длины вылетов компенсаторов.

За рабочее давление в нефтегазосборных трубопроводах принято давление на устье добывающих скважин.

Начало трассы проектируемого нефтегазосборного трубопровода (ПК0) соответствует надземному подключению к задвижке с электроприводом запроектированной на территории кустовой площадки №505 проект «Обустройство Верхнесалымского месторождения. Куст скважин №505» (шифр SUP-WLL-K505-001).

По трассе на ПК0+85 предусмотрена камера запуска СОД Ш138 в районе куста скважин №505.

По трассе на ПК11+50 и ПК19+00 предусмотрены узлы запорной арматуры Узел УН237 и Узел УН238 при пересечении реки Самсоновская.

Конец трассы проектируемого нефтегазосборного трубопровода (ПК58+51,16) соответствует установке камеры приема СОД Ш139 с надземной врезкой в существующий трубопроводом диаметром 273 мм камеры запуска СОД ШК24.

### 1.5 Сведения о земельных участках, категории земель, на которых планируется реализация деятельности

В административном отношении район работ расположен в Ханты-Мансийском автономном округе – Югра, Нефтеюганском районе, Верхнесалымское месторождение, на землях лесного фонда Нефтеюганского лесничества.

Недропользователем в лицензионных границах месторождения является ООО «Салым Петролеум Девелопмент» (ООО «СПД»).

Ближайшими населенными пунктами от места проведения работ являются: пос. Муген в 23,9 км на юго-запад от района работ, пос. Цынга в 22,3 км на юго-запад, г. Горноправдинск в 75,4 км на северо-запад.

Административный центр пос. Салым в 24,5 км к северо-востоку от места проведения работ.

Карта-схема размещения проектируемого объекта представлена в Приложении М.

Арендатором земельных участков является ООО «Салым Петролеум Девелопмент».

Собственником земельного участка является территориальный отдел – Нефтеюганское лесничество, Салымское участковое лесничество ( кварталы 641, 642, 693).

Категория земель – земли лесного фонда.

Целевое назначение лесов – эксплуатационные.

Изм.	Кол.уч.	Лист	№док.	Подп.	Дата	SUP-WLL-K505-003-PD-00-OVOS.TЧ	Лист
							6

На основании пп. 1), п. 1, ст. 21 Лесного кодекса РФ № 200-ФЗ строительство, реконструкция, капитальный ремонт, ввод в эксплуатацию и вывод из эксплуатации объектов капитального строительства, не связанных с созданием лесной инфраструктуры на землях лесного фонда, допускаются при использовании лесов в целях осуществления геологического изучения недр, разведки и добычи полезных ископаемых.

Площадь испрашиваемых земельных участков под проектируемые объекты с учетом ранее отведенных земельных участков составляет – 16,6323 га.

При вычете площади ранее отведенных земельных участков фактическая площадь к аренде земельных участков под проектируемые объекты составила 13,6561 га.

Таблица 2 - Расчет испрашиваемых площадей земельных участков

Инв. № подл.	Подп. и дата	Взам. инв. №
107301		

**SUP-WLL-K505-003-PD-00-OVOS.T4**

Выбор местоположения объекта планируемой (намечаемой) деятельности

При принятии решения о местоположении объекта планируемой (намечаемой) деятельности учитывалось выполнение следующих условий:

- минимальный отвод земельных (лесных) участков под объект;
- удаленность от мест произрастания охраняемых видов растений и грибов, размножения и гнездования охраняемых видов животных.

Таким образом, для снижения экологической нагрузки выбран оптимальный вариант размещения с учетом минимального воздействия на окружающую среду и ущерба природе, а также сохранения мест произрастания охраняемых видов растений и грибов, размножения, гнездования, путей миграции редких и исчезающих видов животных.

Инв. № подл.	107301	Подп. и дата	Взам. инв. №							Лист		
											SUP-WLL-K505-003-PD-00-OVOS.TЧ	8
Изм.	Кол.уч.	Лист	№ док.	Подп.	Дата							

2 Анализ состояния территории в пределах намеченных участков реализации планируемой хозяйственной и иной деятельности и территории, на которую может оказать воздействие планируемая деятельность

2.1 Сведения о существующем состоянии окружающей среды

2.1.1 Социально-экономические условия района

Основные социально-экономические показатели

Основные социально-экономические показатели по Нефтеюганскому району приведены на основании данных отчета - «Итоги социально-экономического развития муниципального образования Нефтеюганский муниципальный район Ханты-Мансийского автономного округа – Югры за январь-сентябрь 2024 года».

Труд и занятость населения

Численность постоянного населения на 01.01.2024 составила 47 486 человек.

Среднесписочная численность работников по организациям, не относящимся к субъектам малого предпринимательства, за январь-август 2024 года составила 28,6 тыс. человек (107,5 % к аналогичному периоду 2023 года). Рост среднесписочной численности работников Нефтеюганского района по сравнению с аналогичным периодом 2023 года обусловлен ростом численности работников в организациях и территориально обособленных подразделениях, осуществляющих добычу полезных ископаемых (на 11,3 %), водоснабжение; водоотведение, организация сбора и утилизации отходов, деятельность по ликвидации загрязнений (на 64,2 %), строительство (на 7,1 %), торговлю оптовую и розничную (на 12,3 %), транспортировку и хранение (3,2 %), деятельность профессиональная, научная и техническая (на 65,1 %), деятельность в области культуры, спорта, организации досуга и развлечений (на 43,6 %).

Казенным учреждением Ханты-Мансийского автономного округа – Югры «Нефтеюганский центр занятости населения» осуществляется мониторинг обратившихся граждан и граждан, состоящих на учете, уровня регистрируемой безработицы, количества заявленных вакансий и коэффициента напряженности на рынке труда. За январь-сентябрь 2024 года за содействием в поиске подходящей работы обратились 84 человека. Из числа ищущих работу граждан при содействии центра занятости населения трудоустроено 33 человека, из них на работу временного характера трудоустроено 8 человек. Коэффициент напряженности на рынке труда составляет 0,02 единицу на одного незанятого. Численность официально зарегистрированных безработных граждан составила 6 человек.

Уровень регистрируемой безработицы на 01.10.2024 составил 0,02 %.

Отсутствует просроченная задолженность по заработной плате на предприятиях и организациях Нефтеюганского района.

Объём отгруженных товаров собственного производства, выполненных работ и услуг собственными силами производителей промышленной продукции (по крупным и средним)

Инв. №подл.	107301	Подп. и дата	Взам. инв. №	года за содействием в поиске подходящей работы обратились 84 человека. Из числа ищущих работу граждан при содействии центра занятости населения трудоустроено 33 человека, из них на работу временного характера трудоустроено 8 человек. Коэффициент напряженности на рынке труда составляет 0,02 единицу на одного незанятого. Численность официально зарегистрированных безработных граждан составила 6 человек.					
				Уровень регистрируемой безработицы на 01.10.2024 составил 0,02 %.					
				Отсутствует просроченная задолженность по заработной плате на предприятиях и организациях Нефтеюганского района.					
				<u>Объём отгруженных товаров собственного производства, выполненных работ и услуг собственными силами производителей промышленной продукции (по крупным и средним)</u>					
Изм.	Кол.уч.	Лист	№док.	Подп.	Дата	SUP-WLL-K505-003-PD-00-OVOS.TЧ		Лист	
								9	

Объем промышленного производства крупными и средними организациями за январь-сентябрь 2024 года составил 2 209 532,0 млн. рублей (129,4 % к аналогичному периоду 2023 года), в том числе:

- «Добыча полезных ископаемых» 129,5 %;
- «Обрабатывающие производства» 115,3 %;
- «Обеспечение электрической энергией, газом и паром; кондиционирование воздуха» 109,2 %;
- «Водоснабжение; водоотведение, организация сбора и утилизации отходов, деятельность по ликвидации загрязнений» св.200 %.

За январь-сентябрь 2024 года произведено промышленной продукции крупными и средними организациями Нефтеюганского района:

- добыча газа (природного и попутного) 4,0 млрд. куб. м (108,1 %);
- производство электроэнергии 1,0 млрд. кВт. ч (97,4 %);
- производство пара и горячей воды 500,8 тыс. Гкал (114,0 %).

За январь-сентябрь 2024 года произведено древесины необработанной 6,2 тыс. куб. м (81,6 % к аналогичному периоду 2023 года).

Объем работ по виду деятельности «Строительство»

За январь-сентябрь 2024 года объем выполненных работ собственными силами предприятий и организаций по чистому виду деятельности «Строительство» составил 18 177,1 млн. рублей (103,2% к аналогичному периоду 2023 года в действующих ценах).

Объём инвестиций в основной капитал

За январь-июнь 2024 года объем инвестиций в основной капитал составил 143 014,5 млн. рублей (137,7% к аналогичному периоду 2023 года в действующих ценах).  
Осуществляется сопровождение инвестиционных проектов по принципу «одного окна», из них:

1. «Племенной репродуктор II порядка в Нефтеюганском районе Ханты-Мансийского автономного округа – Югры» на межселенной территории Нефтеюганского района (ООО «Агропродукт»).
2. «Модернизация цеха переработки изношенных автомобильных шин в резиновую крошку для изготовления травмобезопасного покрытия и фигур для детских площадок» в сп.Сингапай (ООО «ЭкордЮгра»).
3. «Рыборазведение и переработка в гп.Пойковский» (ИП Орлова А.Ю.).
4. «Модернизация производственного оборудования предприятия по переработке сельскохозяйственной продукции» (ООО «Сельскохозяйственное предприятие «Чеускино»).
5. «Строительство станции технического обслуживания» в сп. Сентябрьский (ИП Зайдуллин Д.И.),

Инов. №подл.	Подп. и дата	Взам. инв. №
107301		

							SUP-WLL-K505-003-PD-00-OVOS.TЧ	Лист
								10
Изм.	Кол.уч.	Лист	№док.	Подп.	Дата			



6. «Предоставление бытовых услуг в сп.Салым» (ИП Карапита А.В.).
7. «Строительство объектов придорожного сервиса в сп.Салым» (ИП Опалев М.А.).
8. «Строительство дорожного сервиса: в составе сервисного центра и придорожного кафе» в сп.Салым (ИП Абдулкафаров А.З.).
9. «Строительство цеха деревообработки в сп.Сингапай» (ИП Олимкулов С.К.).

#### Производство сельскохозяйственной продукции

За январь-сентябрь 2024 года производство сельскохозяйственной продукции в Нефтеюганском районе (к аналогичному периоду 2023 года) составило:

- скота и птицы (на убой в живом весе) 0,98 тыс. тонн (106,5 %);
- валовый надой молока 3,7 тыс. тонн (105,7 %);
- яйцо 4,0 млн. штук (87,2 %).

Поголовье крупного рогатого скота составило 1 496 голов, мелкого рогатого скота 494 голов, птицы 54 101 голов.

На 2024 год поддержка сельхозтоваропроизводителей из бюджетов всех уровней в сумме 112 826,8 тыс. рублей. Сельхозтоваропроизводители являются участниками двух программ, в том числе Государственной программы Ханты-Мансийского автономного округа – Югры «Развитие агропромышленного комплекса» и муниципальной программы «Развитие агропромышленного комплекса».

#### Ввод жилья и объектов соцкультбыта

Введено в действие 17 494,0 кв. м общей площади жилых помещений (89,3 % к январю-сентябрю 2023 года).

#### Жилищно-коммунальный комплекс

В Нефтеюганском районе жилищно-коммунальные услуги оказывает 21 организация, в том числе:

- 16 организаций на рынке жилищных услуг;
- пять организации на рынке коммунальных услуг.

На 01.10.2024 общая дебиторская задолженность организаций жилищно-коммунального комплекса составила 313,1 млн. рублей, в том числе задолженность населения 269,1 млн. рублей (85,9%), задолженность коммерческими организациями 34,0 млн. рублей (10,9 %), бюджетными учреждениями 10,0 млн. рублей (3,2 %).

Общая дебиторская задолженность в сравнении с аналогичным периодом 2023 года снизилась на 22,3 млн. рублей (6,6 %), в том числе задолженность населения снизилась на 24,2 млн. рублей (8,2 %), задолженность коммерческих организаций и организаций жилищно-коммунального хозяйства увеличилась на 1,1 млн. рублей (3,4 %), задолженность бюджетных учреждений увеличилась на 0,7 млн. рублей (7,8 %).

Изм.	Кол.уч.	Лист	№ док.	Подп.	Дата	SUP-WLL-K505-003-PD-00-OVOS.TЧ	Лист
							11

Изм.	Кол.уч.	Лист	№ док.	Подп.	Дата	SUP-WLL-K505-003-PD-00-OVOS.TЧ	Лист
							11

Изм.	Кол.уч.	Лист	№ док.	Подп.	Дата	SUP-WLL-K505-003-PD-00-OVOS.TЧ	Лист
							11

Изм.	Кол.уч.	Лист	№ док.	Подп.	Дата	SUP-WLL-K505-003-PD-00-OVOS.TЧ	Лист
							11

Изм.	Кол.уч.	Лист	№ док.	Подп.	Дата	SUP-WLL-K505-003-PD-00-OVOS.TЧ	Лист
							11

Изм.	Кол.уч.	Лист	№ док.	Подп.	Дата	SUP-WLL-K505-003-PD-00-OVOS.TЧ	Лист
							11

Изм.	Кол.уч.	Лист	№ док.	Подп.	Дата	SUP-WLL-K505-003-PD-00-OVOS.TЧ	Лист
							11

Изм.	Кол.уч.	Лист	№ док.	Подп.	Дата	SUP-WLL-K505-003-PD-00-OVOS.TЧ	Лист
							11

Изм.	Кол.уч.	Лист	№ док.	Подп.	Дата	SUP-WLL-K505-003-PD-00-OVOS.TЧ	Лист
							11

Изм.	Кол.уч.	Лист	№ док.	Подп.	Дата	SUP-WLL-K505-003-PD-00-OVOS.TЧ	Лист
							11

Изм.	Кол.уч.	Лист	№ док.	Подп.	Дата	SUP-WLL-K505-003-PD-00-OVOS.TЧ	Лист
							11

Изм.	Кол.уч.	Лист	№ док.	Подп.	Дата	SUP-WLL-K505-003-PD-00-OVOS.TЧ	Лист
							11

Изм.	Кол.уч.	Лист	№ док.	Подп.	Дата	SUP-WLL-K505-003-PD-00-OVOS.TЧ	Лист
							11

Изм.	Кол.уч.	Лист	№ док.	Подп.	Дата	SUP-WLL-K505-003-PD-00-OVOS.TЧ	Лист
							11

Изм.	Кол.уч.	Лист	№ док.	Подп.	Дата	SUP-WLL-K505-003-PD-00-OVOS.TЧ	Лист
							11

Изм.	Кол.уч.	Лист	№ док.	Подп.	Дата	SUP-WLL-K505-003-PD-00-OVOS.TЧ	Лист
							11

Изм.	Кол.уч.	Лист	№ док.	Подп.	Дата	SUP-WLL-K505-003-PD-00-OVOS.TЧ	Лист
							11

Изм.	Кол.уч.	Лист	№ док.	Подп.	Дата	SUP-WLL-K505-003-PD-00-OVOS.TЧ	Лист
							11

Изм.	Кол.уч.	Лист	№ док.	Подп.	Дата	SUP-WLL-K505-003-PD-00-OVOS.TЧ	Лист
							11

Изм.	Кол.уч.	Лист	№ док.	Подп.	Дата	SUP-WLL-K505-003-PD-00-OVOS.TЧ	Лист
							11

Изм.	Кол.уч.	Лист	№ док.	Подп.	Дата	SUP-WLL-K505-003-PD-00-OVOS.TЧ	Лист
							11

Изм.	Кол.уч.	Лист	№ док.	Подп.	Дата	SUP-WLL-K505-003-PD-00-OVOS.TЧ	Лист
							11

Изм.	Кол.уч.	Лист	№ док.	Подп.	Дата	SUP-WLL-K505-003-PD-00-OVOS.TЧ	Лист
							11

Изм.	Кол.уч.	Лист	№ док.	Подп.	Дата	SUP-WLL-K505-003-PD-00-OVOS.TЧ	Лист
							11

Изм.	Кол.уч.	Лист	№ док.	Подп.	Дата	SUP-WLL-K505-003-PD-00-OVOS.TЧ	Лист
							11

Изм.	Кол.уч.	Лист	№ док.	Подп.	Дата	SUP-WLL-K505-003-PD-00-OVOS.TЧ	Лист
							11

Изм.	Кол.уч.	Лист	№ док.	Подп.	Дата	SUP-WLL-K505-003-PD-00-OVOS.TЧ	Лист
							11

Изм.	Кол.уч.	Лист	№ док.	Подп.	Дата	SUP-WLL-K505-003-PD-00-OVOS.TЧ	Лист
							11

Изм.	Кол.уч.	Лист	№ док.	Подп.	Дата	SUP-WLL-K505-003-PD-00-OVOS.TЧ	Лист
							11

Изм.	Кол.уч.	Лист	№ док.	Подп.	Дата	SUP-WLL-K505-003-PD-00-OVOS.TЧ	Лист
							11

Изм.	Кол.уч.	Лист	№ док.	Подп.	Дата	SUP-WLL-K505-003-PD-00-OVOS.TЧ	Лист
							11

Изм.	Кол.уч.	Лист	№ док.	Подп.	Дата	SUP-WLL-K505-003-PD-00-OVOS.TЧ	Лист
							11

Изм.	Кол.уч.	Лист	№ док.	Подп.	Дата	SUP-WLL-K505-003-PD-00-OVOS.TЧ	Лист
							11

Изм.	Кол.уч.	Лист	№ док.	Подп.	Дата	SUP-WLL-K505-003-PD-00-OVOS.TЧ	Лист
							11

Изм.	Кол.уч.	Лист	№ док.	Подп.	Дата	SUP-WLL-K505-003-PD-00-OVOS.TЧ	Лист
							11

Изм.	Кол.уч.	Лист	№ док.	Подп.	Дата	SUP-WLL-K505-003-PD-00-OVOS.TЧ	Лист
							11

Изм.	Кол.уч.	Лист	№ док.	Подп.	Дата	SUP-WLL-K505-003-PD-00-OVOS.TЧ	Лист
							11

Изм.	Кол.уч.	Лист	№ док.	Подп.	Дата	SUP-WLL-K505-003-PD-00-OVOS.TЧ	Лист
							11

Изм.	Кол.уч.	Лист	№ док.	Подп.	Дата	SUP-WLL-K505-003-PD-00-OVOS.TЧ	Лист
							11

Изм.	Кол.уч.	Лист	№ док.	Подп.	Дата	SUP-WLL-K505-003-PD-00-OVOS.TЧ	Лист
							11

Изм.	Кол.уч.	Лист	№ док.	Подп.	Дата	SUP-WLL-K505-003-PD-00-OVOS.TЧ	Лист
							11

Изм.	Кол.уч.	Лист	№ док.	Подп.	Дата	SUP-WLL-K505-003-PD-00-OVOS.TЧ	Лист
							11

Изм.	Кол.уч.	Лист	№ док.	Подп.	Дата	SUP-WLL-K505-003-PD-00-OVOS.TЧ	Лист
							11

Изм.	Кол.уч.	Лист	№ док.	Подп.	Дата	SUP-WLL-K505-003-PD-00-OVOS.TЧ	Лист
							11

Изм.	Кол.уч.	Лист	№ док.	Подп.	Дата	SUP-WLL-K505-003-PD-00-OVOS.TЧ	Лист
							11

Изм.	Кол.уч.	Лист	№ док.	Подп.	Дата	SUP-WLL-K505-003-PD-00-OVOS.TЧ	Лист
							11

Изм.	Кол.уч.	Лист	№ док.	Подп.	Дата	SUP-WLL-K505-003-PD-00-OVOS.TЧ	Лист
							11

Изм.	Кол.уч.	Лист	№ док.	Подп.	Дата	SUP-WLL-K505-003-PD-00-OVOS.TЧ	Лист
							11

Изм.	Кол.уч.	Лист	№ док.	Подп.	Дата	SUP-WLL-K505-003-PD-00-OVOS.TЧ	Лист
							11

Изм.	Кол.уч.	Лист	№ док.	Подп.	Дата	SUP-WLL-K505-003-PD-00-OVOS.TЧ	Лист
							11

Изм.	Кол.уч.	Лист	№ док.	Подп.	Дата	SUP-WLL-K505-003-PD-00-OVOS.TЧ	Лист
							11

Изм.	Кол.уч.	Лист	№ док.	Подп.	Дата	SUP-WLL-K505-003-PD-00-OVOS.TЧ	Лист
							11

Изм.	Кол.уч.	Лист	№ док.	Подп.	Дата	SUP-WLL-K505-003-PD-00-OVOS.TЧ	Лист
							11

Изм.	Кол.уч.	Лист	№ док.	Подп.	Дата	SUP-WLL-K505-003-PD-00-OVOS.TЧ	Лист
							11

Изм.	Кол.уч.	Лист	№ док.	Подп.	Дата	SUP-WLL-K505-003-PD-00-OVOS.TЧ	Лист
							11

Изм.	Кол.уч.	Лист	№ док.	Подп.	Дата	SUP-WLL-K505-003-PD-00-OVOS.TЧ	Лист
							11

Изм.	Кол.уч.	Лист	№ док.	Подп.	Дата	SUP-WLL-K505-003-PD-00-OVOS.TЧ	Лист
							11

Изм.	Кол.уч.	Лист	№ док.	Подп.	Дата	SUP-WLL-K505-003-PD-00-OVOS.TЧ	Лист
							11

Изм.	Кол.уч.	Лист	№ док.	Подп.	Дата	SUP-WLL-K505-003-PD-00-OVOS.TЧ	Лист
							11

Изм.	Кол.уч.	Лист	№ док.	Подп.	Дата	SUP-WLL-K505-003-PD-00-OVOS.TЧ	Лист
							11

Изм.	Кол.уч.	Лист	№ док.	Подп.	Дата	SUP-WLL-K505-003-PD-00-OVOS.TЧ	Лист
							11

Изм.	Кол.уч.	Лист	№ док.	Подп.	Дата	SUP-WLL-K505-003-PD-00-OVOS.TЧ	Лист
							11

Изм.	Кол.уч.	Лист	№ док.	Подп.	Дата	SUP-WLL-K505-003-PD-00-OVOS.TЧ	Лист
							11

Изм.	Кол.уч.	Лист	№ док.	Подп.	Дата	SUP-WLL-K505-003-PD-00-OVOS.TЧ	Лист
							11

Изм.	Кол.уч.	Лист	№ док.	Подп.	Дата	SUP-WLL-K505-003-PD-00-OVOS.TЧ	Лист
							11

Изм.	Кол.уч.	Лист	№ док.	Подп.	Дата	SUP-WLL-K505-003-PD-00-OVOS.TЧ	Лист
							11

Изм.	Кол.уч.	Лист	№ док.	Подп.	Дата	SUP-WLL-K505-003-PD-00-OVOS.TЧ	Лист
							11

Изм.	Кол.уч.	Лист	№ док.	Подп.	Дата	SUP-WLL-K505-003-PD-00-OVOS.TЧ	Лист
							11

Изм.	Кол.уч.	Лист	№ док.	Подп.	Дата	SUP-WLL-K505-003-PD-00-OVOS.TЧ	Лист
							11

Изм.	Кол.уч.	Лист	№ док.	Подп.	Дата	SUP-WLL-K505-003-PD-00-OVOS.TЧ	Лист
							11

Изм.	Кол.уч.	Лист	№ док.	Подп.	Дата	SUP-WLL-K505-003-PD-00-OVOS.TЧ	Лист
							11

Изм.	Кол.уч.	Лист	№ док.	Подп.	Дата	SUP-WLL-K505-003-PD-00-OVOS.TЧ	Лист
							11

Изм.	Кол.уч.	Лист	№ док.	Подп.	Дата	SUP-WLL-K505-003-PD-00-OVOS.TЧ	Лист
							11

Изм.	Кол.уч.	Лист	№ док.	Подп.	Дата	SUP-WLL-K505-003-PD-00-OVOS.TЧ	Лист
							11

Изм.	Кол.уч.	Лист	№ док.	Подп.	Дата	SUP-WLL-K505-003-PD-00-OVOS.TЧ	Лист
							11

Изм.	Кол.уч.	Лист	№ док.	Подп.	Дата	SUP-WLL-K505-003-PD-00-OVOS.TЧ	Лист
							11

Изм.	Кол.уч.	Лист	№ док.	Подп.	Дата	SUP-WLL-K505-003-PD-00-OVOS.TЧ	Лист
							11

Изм.	Кол.уч.	Лист	№ док.	Подп.	Дата	SUP-WLL-K505-003-PD-00-OVOS.TЧ	Лист
							11

Изм.	Кол.уч.	Лист	№ док.	Подп.	Дата	SUP-WLL-K505-003-PD-00-OVOS.TЧ	Лист
							11

Изм.	Кол.уч.	Лист	№ док.	Подп.	Дата	SUP-WLL-K505-003-PD-00-OVOS.TЧ	Лист
							11

Организациями жилищно-коммунального комплекса на 01.10.2024 проведены мероприятия, направленные на снижение задолженности населения за жилищно-коммунальные услуги, среди них:

- направлено 2 041 заявление в суд на сумму 54,9 млн. рублей, из них рассмотрено 2 740 (с учетом прошлых лет);
- возбуждено судебными приставами 1 824 исполнительных производств
- на общую сумму 44,7 млн. рублей, из них взыскано с учетом долга прошлых лет 16,4 млн. рублей;
- направлено 3 779 судебных приказов в иные организации, на сумму 60,2 млн. рублей, из них взыскано 24,2 млн. рублей и т.д.

Количество семей, получающих субсидию на оплату жилого помещения и коммунальных услуг через Казенное учреждение Ханты-Мансийского автономного округа – Югры «Агентство социального благополучия населения Югры», составляет 260 единиц (на 30 единиц ниже аналогичного показателя 2023 года), общая сумма 7,3 млн. рублей.

Уровень жизни населения

Денежные доходы в расчете на душу населения в январе-сентябре 2024 года составили 66 133,8 рублей или 107,6 % к аналогичному периоду 2023 года (без учета доходов и расходов населения, представленных финансово-кредитными организациями).

Реальные располагаемые доходы населения с учетом индекса потребительских цен (100,9 %) составили 107,8 % к аналогичному периоду 2023 года.

Среднемесячная начисленная заработная плата одного работника по крупным и средним предприятиям за январь-август 2024 года составила 132 950,3 рублей или 110,0 % к аналогичному периоду 2023 года.

Средний размер дохода пенсионера на 01.10.2024 составил 30 882,0 рублей, соотношение дохода пенсионера и прожиточного минимума составили 108,1 %.

2.1.2 Территории с ограничениями на ведение хозяйственной деятельности

Согласно Федерального закона от 10.01.2002 № 7-ФЗ «Об охране окружающей среды» природные объекты, имеющие особой природоохранное, научное, историко-культурное, эстетическое, рекреационное, оздоровительное и иное ценное значение, находятся под особой охраной. Для охраны таких природных объектов устанавливается особый правовой режим, в том числе создаются особо охраняемые природные территории.

Особо охраняемые природные территории

На территории Ханты-Мансийского автономного округа – Югры (далее также – автономный округ) расположено 24 особо охраняемых природных территорий (далее – ООПТ) общей площадью 26 378 тыс. га, из них: четыре природных парка, 10 памятников природы, восемь заказников, два заповедника.

Интв. №подл.	Подп. и дата	Взам. инв. №
107301		

						SUP-WLL-K505-003-PD-00-OVOS.TЧ	Лист
							12
Изм.	Кол.уч.	Лист	№док.	Подп.	Дата		

В соответствии с законодательством Российской Федерации и автономного округа, с целью урегулирования отдельных отношений в области организации, охраны и использования ООПТ регионального значения автономного округа в 2022 году вступило в силу 13 нормативных правовых актов автономного округа.

В соответствии с данными письма Минприроды России № 15-47/10213 от 30.04.2020 на территории Нефтеюганского района Ханты-Мансийского автономного округа особо охраняемые природные территории федерального значения отсутствуют (Приложение Е).

В соответствии с данными письма от Депнедра и природных ресурсов Югры № 7965 ООПТ от 12.02.2025 (Приложение Е), в границах размещения объекта, особо охраняемые природные территории регионального и местного значения, а также их охранные зоны отсутствуют. Особо охраняемые природные территории, их охранные зоны, предлагаемые для создания и расширения в автономном округе, в границах размещения объекта отсутствуют.

В соответствии с данными, размещенными на официальном сайте Департамента недропользования и природных ресурсов ХМАО-Югры– (<https://depprirod.admhmao.ru/deyatelnost/osobo-okhranyaemye-prirodnye-territorii-/>), а также учитывая сведения приведенные на Геопортале Юга (Информационное наполнение карт отражает состояние интегрированной базы данных АУ "НАЦ РН им. В.И.Шпильмана", - <http://gis.crru.ru:8080/resource/599/display?panel=layers>) на территории ХМАО-Югры ООПТ местного значения отсутствуют.

В соответствие с данными письма от Минприроды России № 15-47/3454-ОГ от 03.02.2025 (Приложение Е) на территории Ханты-Мансийского автономного округа – Югры и, отсутствуют объекты всемирного природного наследия ЮНЕСКО.

Ближайшей территорией имеющей статус ВБУ является «Верхнее Двубье», расположенное на расстоянии 178 км от объекта проектирования.

В соответствии с данными письма от Администрации Нефтеюганского района № 28-Исх-170 от 18.02.2025 (Приложение Г) на межселенной территории Нефтеюганского района в районе проектируемого объекта и в пределах трехкилометровой зоны от района производства работ особо охраняемые природные территории (ООПТ) местного значения отсутствуют.

В соответствии с данными, размещенными на официальном сайте союза охраны птиц (<http://www.rbcu.ru/>) объект расположен за пределами ключевых орнитологических территорий.

В соответствии с данными, размещенными на официальном сайте союза охраны птиц (<http://www.rbcu.ru/>) объект расположен за пределами ключевых орнитологических территорий (КОТР).

Ближайшая территория, имеющая статус КОТР - (ХМ-002) «Верхнее - Двубье», расположена на удалении 190 км от участка производства работ.

Инов. № подл.	Взам. инв. №
107301	
Подп. и дата	
Изм.	Кол.уч.
Лист	№ док.
Подп.	Дата

						SUP-WLL-K505-003-PD-00-OVOS.TЧ	Лист
							13
Изм.	Кол.уч.	Лист	№док.	Подп.	Дата		

Ближайшие ООПТ к рассматриваемой территории указываются в таблице 3.

Таблица 3 - Перечень ближайших ООПТ к району проектирования

Наименование ООПТ	Административный район расположения	Категория / значение	Расположение относительно района изысканий	
			расстояние, км	направление
Заказник «Сургутский»	Сургутский	Государственный природный заказник регионального значения	195	Северо- Восточное
Заповедник «Юганский»	Сургутский	Государственный природный заповедник Федерального значения	151	Северо- Восточное
«Лесоболотная зона Большое Каюково»	Сургутский	Памятник природы регионального значения	129	Северо- Восточное

#### Объекты историко-культурного наследия

В соответствии с данными письма от Минкультуры России № 118-12-02@ от 10.01.2025 (Приложение Ж) на территории ХМАО – Югры отсутствуют объекты всемирного культурного наследия ЮНЕСКО.

В соответствии с данными письма от Минкультуры России № 6122-12-02@ от 23.04.2024 (Приложение Ж) на территории ХМАО – Югры, объекты, включенные в отдельный перечень объектов культурного наследия федерального значения, утвержденный распоряжением Правительства Российской Федерации от 1.06. 2009 года N 759-р, отсутствуют.

#### Территории традиционного природопользования

В соответствии с данными письма от ФАДН России № 477-01.1-28-03 от 24.01.2025 (Приложение И) на территории ХМАО-Югры территорий традиционного природопользования (ТТП) федерального значения отсутствуют.

В соответствии с данными письма от Депнедра и природных ресурсов Югры № 25131-КМНС от 12.02.2025 (Приложение И) объект проектирования не находится в границах территории традиционного природопользования коренных малочисленных народов Севера регионального значения.

В соответствии с данными письма от Администрации Нефтеюганского района № 28-Исх-170 от 18.02.2025 (Приложение Г) на межселенной территории Нефтеюганского района в районе проектируемого объекта и в пределах трехкилометровой зоны от района производства работ - родовые угодья, территории традиционного природопользования малочисленных народов Севера местного значения отсутствуют.

#### Сведения касательно сибиреязвенных захоронений и биотермических ям

Согласно данным письма Ветеринарной службы ХМАО-Югры № 23-Исх-477 от 05.02.2025 в границах участка проектирования и на прилегающей территории по 1000 м в каждую сторону– состоящие на учете в Ветслужбе Югры скотомогильники, биотермические ямы

Ив. № подл.	107301	Подп. и дата	Взам. инв. №	В соответствии с данными письма от Администрации Нефтеюганского района № 28-Исх-170 от 18.02.2025 (Приложение Г) на межселенной территории Нефтеюганского района в районе проектируемого объекта и в пределах трехкилометровой зоны от района производства работ - родовые угодья, территории традиционного природопользования малочисленных народов Севера местного значения отсутствуют.						
				<u>Сведения касательно сибиреязвенных захоронений и биотермических ям</u>						
				Согласно данным письма Ветеринарной службы ХМАО-Югры № 23-Исх-477 от 05.02.2025 в границах участка проектирования и на прилегающей территории по 1000 м в каждую сторону– состоящие на учете в Ветслужбе Югры скотомогильники, биотермические ямы						
Изм.	Кол.уч.	Лист	№ док.	Подп.	Дата	SUP-WLL-K505-003-PD-00-OVOS.T4				Лист
										14

и места захоронения животных, погибших от сибирской язвы и других особо опасных инфекций, а также их санитарно – защитные зоны отсутствуют (Приложение Л).

Сведения касательно размещения объекта относительно ЗСО и СЗЗ

В соответствии с данными письма от Научно-аналитического центра рационального недропользования им. В.И. Шпильмана № 128-ПОЗД\_ВЗ от 01.02.2025 (Приложение К) в границах участка проектирования и прилегающей территории в радиусе 3 км, расположенного в Нефтеюганском районе ХМАО-Югры, действующих и приостановленных лицензий на пользование недрами с целью геологического изучения, разведки и добычи подземных вод, используемых для целей питьевого и хозяйственно-бытового водоснабжения по участкам недр местного значения, не зарегистрировано.

В пределах участка проектирования и прилегающей территории радиусом 3 км от него, установленные границы зон санитарной охраны подземных источников питьевого и хозяйственно-бытового водоснабжения (водозаборов), отсутствуют.

В соответствии с данными письма от Научно-аналитического центра рационального недропользования им. В.И. Шпильмана № 248-ПВЗ от 11.02.2025 (Приложение К) в границах производства работ и на прилегающей территории в радиусе 3 км прав пользования поверхностными водными объектами для забора (изъятия) водных ресурсов для целей питьевого и хозяйственно-бытового водоснабжения в государственном водном реестре не зарегистрировано, ЗСО поверхностных источников питьевого и хозяйственно-бытового водоснабжения отсутствуют.

В соответствии с данными письма от Администрации Нефтеюганского района № 28-Исх-170 от 18.02.2025 (Приложение Г) полигоны ТКО и иные объекты размещения отходов отсутствуют.

Водоохранные зоны и прибрежные – защитные полосы

Водоохранные зоны (ВЗ) и прибрежные защитные полосы (ПЗП) водных объектов устанавливаются в соответствии со ст. 65 Водного кодекса Российской Федерации от 03.06.2006 № 74-ФЗ.

Ширина водоохранной зоны рек или ручьев устанавливается от их истока для рек или ручьев протяженностью:

- до 10 км – 50 м;
- от 10 до 50 км – 100 м;
- от 50 км и более – 200 м.

Для реки, ручья протяженностью менее 10 км от истока до устья водоохранная зона совпадает с прибрежной защитной полосой. Радиус водоохраной зоны для истоков реки, ручья устанавливается в размере 50 м.

Инв. №подл.  107301	Подп. и дата	Взам. инв. №	Ширина водоохранной зоны рек или ручьев устанавливается от их истока для рек или ручьев протяженностью:  – до 10 км – 50 м;  – от 10 до 50 км – 100 м;  – от 50 км и более – 200 м.  Для реки, ручья протяженностью менее 10 км от истока до устья водоохранная зона совпадает с прибрежной защитной полосой. Радиус водоохраной зоны для истоков реки, ручья устанавливается в размере 50 м.							
Изм.	Кол.уч.	Лист	№докум.	Подп.	Дата	SUP-WLL-K505-003-PD-00-OVOS.TЧ				Лист  15

Ширина водоохранной зоны озера, за исключением озера, расположенного внутри болота, или озера с акваторией менее 0,5 км², устанавливается в размере 50 м.

Ширина прибрежной защитной полосы устанавливается в зависимости от уклона берега водного объекта и составляет 30 м для обратного или нулевого уклона, 40 м для уклона до трех градусов и 50 м для уклона три и более градуса.

В соответствии с данными письма от Депрыбхоз №22/74 от 27.01.2025 (Приложение Г) на территории ХМАО – Югры Минсельхоз России не принимал решения об образовании рыбохозяйственных заповедных зон.

Проектируемый трубопровод пересекает р. Самсоновская. Длина реки составляет 74 км.

Сведения о размерах ВОЗ и ПЗП, а также о протяженности трассы нефтегазосборного трубопровода в границах водоохранной зоны р. Самсоновская представлены в таблице 4.

Таблица 4 - Водоохранные зоны и прибрежные защитные полосы

Водоток/водоем	Водоохранная зона, м	Прибрежная защитная полоса, м	Протяженность проектируемого объекта в пределах ВОЗ, м
р. Самсоновская	200	50	539

2.1.3 Сведения касательно земельных участков, испрашиваемых под строительство

В соответствии с данными письма от Минсельхоз России № 20/537 от 31.01.2025 (Приложение Г) по информации подведомственного Минсельхозу России федерального государственного бюджетного учреждения «Управление мелиорации земель и сельскохозяйственного водоснабжения по Уральскому мелиорированные земли (земельные участки) и мелиоративные системы на территории Ханты-Мансийского автономного округа отсутствуют.

В соответствии с данными письма от Администрации Нефтеюганского района № 28-Исх-170 от 18.02.2025 (приложение Г) на межселенной территории Нефтеюганского района в районе проектируемого объекта и в пределах трехкилометровой зоны от района производства работ, участки леса, имеющие защитный статус, расположенные на землях, не относящихся к землям лесного фонда, лесопарковые зеленые пояса в муниципальной собственности отсутствуют.

В Нефтеюганском районе сведения об особо ценных сельскохозяйственных земель, полях ассенизации, полях фильтрации, полях орошения, мелиорируемых земель и мелиоративных систем, приаэродромных территориях отсутствуют.

На территории планируемого размещения проектируемых объектов сведения о коллективных или индивидуальных дачных садово-огороднических участках, рекреационных зонах отсутствуют.

Изм.	Кол.уч.	Лист	№док.	Подп.	Дата
107301					

Изм.	Кол.уч.	Лист	№док.	Подп.	Дата	SUP-WLL-K505-003-PD-00-OVOS.T4	Лист
							16



Наименование характеристик												Показатели		
В												9,6		
ЮВ												11,0		
Ю												22,8		
ЮЗ												14,8		
З												14,1		
СЗ												11,6		
<u>Температура воздуха</u> Среднегодовая температура воздуха района изысканий составляет минус 0,1 °С. Средняя температура воздуха наиболее холодного месяца – января минус 18,7°С, а самого жаркого – июля плюс 17,9 °С. Средняя минимальная температура воздуха самого холодного месяца, января: минус 23,5 °С. Средняя максимальная температура воздуха самого жаркого месяца, июля: плюс 24,3 °С. Абсолютный минимум температуры приходится на декабрь и составляет минус 49,1 °С, а абсолютный максимум на июль – плюс 36,3 °С (таблица 6). Таблица 6 - Температура воздуха, °С														
Месяц		I	II	III	IV	V	VI	VII	VIII	IX	X	XI	XII	год
Ср. мес. t°С возд.		-18,7	-16,2	-7,0	0,4	8,2	15,7	17,9	14,7	8,2	0,6	-10,3	-16,3	-0,1
Абс. max. t°С возд.		2,3	6,4	12,6	25,3	32,8	33,9	36,3	35,4	28,7	22,5	8,0	3,0	36,3
Абс. min t°С возд.		-46,5	-44,4	-36,5	-28,4	-15,8	-3,2	1,8	-1,2	-6,0	-23,4	-43,7	-49,1	-49,1
Таблица 7 - Дата первого и последнего заморозка, продолжительность безморозного периода (средняя, наименьшая и наибольшая)														
Дата первого заморозка осенью			Дата последнего заморозка весной			Продолжительность (дни)								
Средняя	Самая ранняя	Самая поздняя	Средняя	Самая ранняя	Самая поздняя	Средняя	Минимальная		Максимальная					
14 IX	24 VIII	6 X	26 V	2 V	13 VI	110	81		137					
Таблица 8 - Даты наступления средних суточных температур воздуха выше и ниже определенных пределов и число дней с температурой, превышающей эти пределы														
Характеристика			Предел											
			-15°С	-10°С	-5°С	0°С	5°С	10°С	15°С					
Переход температуры весной			22 II	7 III	29 III	14 IV	3 V	25 V	9 VI					
Переход температуры осенью			1 XII	23 XI	6 XI	20 X	1 X	9 IX	14 VIII					
Число дней, превышающих пределы			282	248	176	189	151	107	66					
Таблица 9 - Характеристика температурного режима воздуха														
Характеристика												Значение		
Параметры холодного периода														
Изм.	Кол.уч.	Лист	№док.	Подп.	Дата	SUP-WLL-K505-003-PD-00-OVOS.TЧ								Лист
														18

Взам. инв. №

Подп. и дата

Инв. №подл.

107301

Формат А4



		Характеристика											Значение			
Температура воздуха наиболее холодных суток, °С	обеспеченностью 0,98											-47				
	обеспеченностью 0,92											-45				
Температура воздуха наиболее холодной пятидневки, °С	обеспеченностью 0,98											-42				
	обеспеченностью 0,92											-40				
Температура воздуха, °С	обеспеченностью 0,94											-26				
Средняя суточная амплитуда температуры воздуха наиболее холодного месяца, °С													8,6			
Продолжительность периодов (дни) и средняя температура воздуха °С, периода со средней суточной температурой воздуха	≤ 0 °С	продолжительность											176			
		средняя температура											-12,0			
	≤ 8 °С	продолжительность											240			
		средняя температура											-7,8			
	≤ 10 °С	продолжительность											258			
		средняя температура											-6,6			
Средняя месячная относительная влажность воздуха наиболее холодного месяца, %													80			
Средняя месячная относительная влажность воздуха в 15 ч наиболее холодного месяца, %													79			
Количество осадков за ноябрь-март (мм)													164			
Максимальная из средних скоростей ветра по румбам за январь, м/с													2,4			
Преобладающее направление ветра за зимние месяцы													Ю			
Параметры теплого периода																
Барометрическое давление, гПа													1005,3			
Температура воздуха, °С, обеспеченностью 0,98													26			
Температура воздуха, °С, обеспеченностью 0,95													22			
Средняя суточная амплитуда температуры воздуха наиболее теплого месяца, °С													11,3			
Средняя месячная относительная влажность воздуха наиболее теплого месяца, %													69			
Взам. инв. №	Средняя месячная относительная влажность воздуха в 15 ч наиболее теплого месяца, %													53		
	Количество осадков за апрель-октябрь (мм)													420		
	Суточный максимум осадков, мм													59		
Подп. и дата	Минимальная из средних скоростей ветра по румбам за июль, м/с													0		
	Температура почвы															
	Таблица 10 - Средняя месячная и годовая температура почвы по вытяжным термометрам, °С															
Инв. № подл.	107301	Глубины, м	Месяц												Год	
			I	II	III	IV	V	VI	VII	VIII	IX	X	XI	XII		
Изм.	Кол.уч.	Лист	№док.	Подп.	Дата	SUP-WLL-K505-003-PD-00-OVOS.TЧ										Лист
																19

	0,8	1,3	0,7	-0,2	0,8	2,5	10,2	14,2	14,4	11,0	6,9	2,8	1,8	5,5
	1,6	2,9	2,4	1,5	1,2	2,2	6,3	10,1	11,7	10,8	8,5	5,3	3,7	5,5
	3,2	5,0	4,5	3,9	3,2	3,0	3,9	5,7	7,5	8,3	8,4	7,2	6,0	5,5
	Ветер													
	Таблица 11 - Повторяемость направлений ветра и штилей по месяцам и за год, % (Приложение В)													
	Месяц	Направление ветра								Штиль				
		С	СВ	В	ЮВ	Ю	ЮЗ	З	СЗ					
	I	4,9	1,9	10,6	17,3	35,3	14,5	9,8	5,7	11,8				
	II	7,1	2,8	10,6	13,1	30,6	14,6	12,5	8,7	11,3				
	III	6,6	2,7	8,9	12,1	30,8	14,6	14,0	10,3	7,2				
	IV	12,6	4,2	9,5	8,6	21,4	14,5	15,6	13,6	7,0				
	V	19,6	6,2	10,2	8,4	15,2	11,5	13,2	15,7	7,6				
	VI	18,8	7,1	11,2	9,6	13,9	10,0	14,2	15,2	9,8				
	VII	24,2	9,0	11,7	7,7	11,0	9,6	11,8	15,0	13,8				
	VIII	17,2	6,3	9,2	9,5	14,8	12,8	15,6	14,6	14,9				
	IX	11,6	5,7	10,7	11,4	15,9	16,6	15,5	12,6	9,6				
	X	7,0	3,6	6,9	9,0	25,0	20,4	18,5	9,6	5,8				
	XI	6,5	3,4	9,0	10,9	25,2	19,4	16,2	9,4	7,7				
	XII	5,3	1,3	8,9	14,4	30,9	19,0	12,5	7,7	10,0				
Год	11,7	4,4	9,6	11,0	22,8	14,8	14,1	11,6	9,6					
Повторяемость направления ветра за январь, июль и год представлена на рисунке 1.														
Таблица 12 - Средняя месячная и годовая скорость ветра, м/с														
Месяц	I	II	III	IV	V	VI	VII	VIII	IX	X	XI	XII	Год	
Скорость ветра, м/с	2,0	2,0	2,4	2,6	2,5	2,2	1,9	1,8	2,1	2,3	2,2	2,1	2,2	
Таблица 13 - Максимальная скорость (10-мин осреднение) и максимальный порыв ветра по месяцам и за год, м/с (Приложение В)														
Месяц	I	II	III	IV	V	VI	VII	VIII	IX	X	XI	XII	Год	
Мах (10-мин осреднение)	9	12	10	11	10	12	10	10	11	10	9	10	12	
Порыв	17	22	21	20	22	24	24	20	23	20	19	20	24	
Таблица 14 - Среднее и наибольшее число дней с сильным ветром (≥ 15 м/с) по месяцам и за год, дни														
Значение	I	II	III	IV	V	VI	VII	VIII	IX	X	XI	XII	Год	
Инв. №подл.	107301												Лист	
													20	
		Изм.	Кол.уч.	Лист	№докум.	Подп.	Дата							

Среднее	0,2	0,3	0,9	1,3	1,4	2,2	0,9	0,6	0,7	0,5	0,3	0,1	9,5
Наибольшее	2	2	14	6	5	13	7	8	10	4	4	1	49

Таблица 15 - Максимальная скорость ветра (10-мин осреднение) повторяемостью один раз в 10, 20, 25 и 50 лет, м/с

Период повторения	10	20	25	50
Расчетная скорость ветра 10-мин осреднения, м/с	10	11	12	13
Расчетная скорость ветра с учетом порыва, м/с	21	22	23	24

Скорость ветра, повторяемость превышения которой составляет 5 % – 6 м/с.

Преобладающее направление сильных ветров: северное, западное.

Преобладающее направление метелевых ветров: южное.

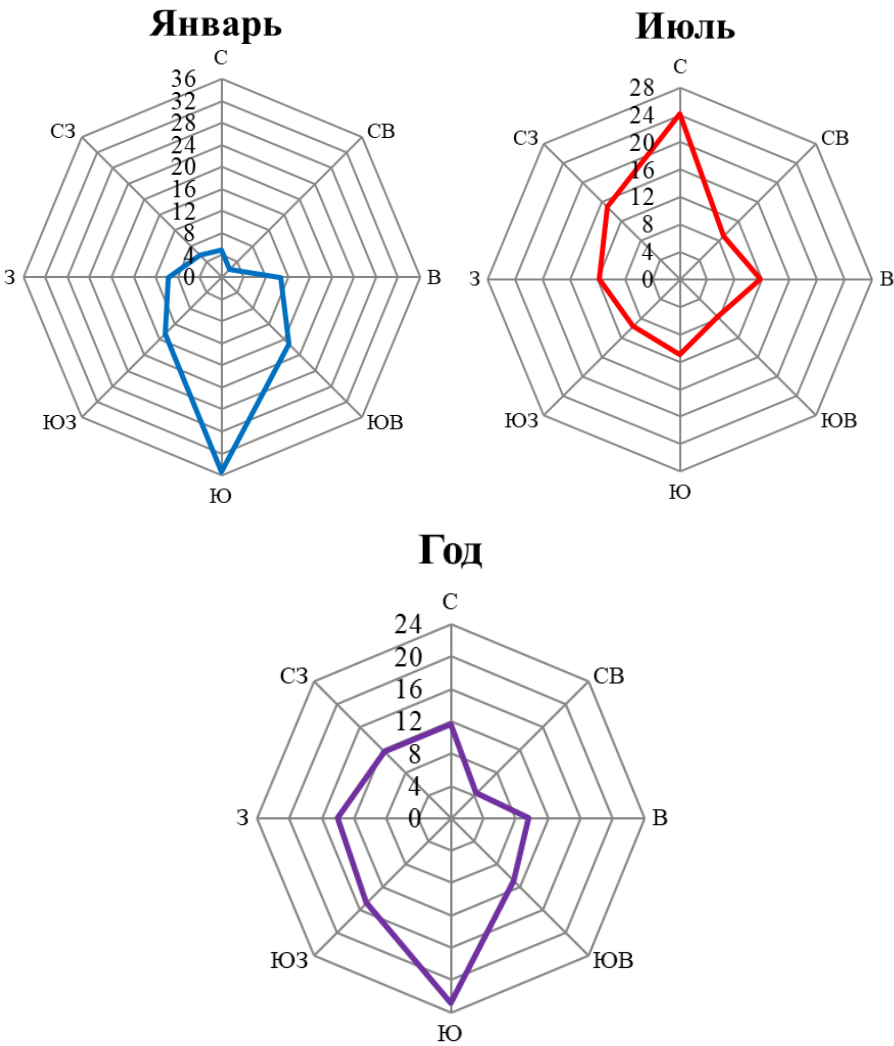


Рисунок 1 – Повторяемость направления ветра и штилей, %

Влажность воздуха

Таблица 16 - Средняя месячная и годовая относительная влажность воздуха, % (Приложение В)

Месяц	I	II	III	IV	V	VI	VII	VIII	IX	X	XI	XII	Год
Изм.	Кол.уч.	Лист	№док.	Подп.	Дата	SUP-WLL-K505-003-PD-00-OVOS.TЧ							Лист
													21

Влажность воздуха, %		81	78	72	65	62	66	70	78	79	82	84	82	75			
		Атмосферные осадки															
		Таблица 17 - Среднее месячное и годовое количество осадков, мм															
		Месяц	I	II	III	IV	V	VI	VII	VIII	IX	X	XI	XII	Теп. период	Хол. период	Год
		Количество осадков, мм	30	23	31	35	47	63	70	93	61	51	44	36	164	420	584
		Таблица 18 - Максимальное суточное количество осадков, мм															
		Месяц	I	II	III	IV	V	VI	VII	VIII	IX	X	XI	XII	Год		
		Количество осадков, мм	15	14	30	22	39	37	55	59	43	27	21	22	59		
		Таблица 19 - Суточный максимум осадков различной обеспеченности, мм															
		Обеспеченность (%)															
		63								1							
		32								63							
		Таблица 20 - Твердые, жидкие и смешанные осадки в % от общего количества															
		Характеристика	I	II	III	IV	V	VI	VII	VIII	IX	X	XI	XII	Год		
		Твердые	100	97	93	36	10	-	-	-	1	32	88	99	31		
Жидкие	-	-	3	23	66	96	100	100	88	27	3	-	58				
Смешанные	-	3	4	41	24	4	-	-	1	41	9	1	11				
Таблица 21 - Число дней с твердыми, жидкими и смешанными осадками по месяцам и за год, дни																	
Характеристика	I	II	III	IV	V	VI	VII	VIII	IX	X	XI	XII	Год				
Твердые	18,4	14	11,9	6,7	2,6	-	-	-	0,7	6,8	17	19,8	97,9				
Жидкие	-	-	0,6	2,3	7,6	13,1	13,9	16,6	12,7	4	0,5	-	71,3				
Смешанные	-	0,6	0,8	3,6	3	0,7	-	-	1,6	7,6	1,8	0,9	20,6				
Таблица 22 - Среднее число дней с различным суточным количеством осадков по месяцам и за год, дни																	
Месяц	Количество осадков, мм																
	≥0	≥0,1		≥0,5		≥1,0		≥5,0		≥10,0		≥20,0		≥30,0			
I	3,69		18,42		14,17		9,53		1		0,08		0				
II	4,08		14,64		10,83		7,33		0,86		0,11		0				
III	3,03		13,28		10,03		7,14		1,61		0,28		0,08				
IV	2,64		12,58		10		7,89		1,94		0,56		0,08				
V	2,53		13,17		10,81		8,92		3,14		1,06		0,17				
VI	1,47		13,83		11,47		9,42		4,06		1,78		0,39				
VII	0,86		13,86		11,36		9,89		4,53		2,19		0,64				
SUP-WLL-K505-003-PD-00-OVOS.TЧ																	
Лист																	
22																	

Изм.	Кол.уч.	Лист	№док.	Подп.	Дата	107301	Взам. инв. №	Подп. и дата	Инв. №подл.

VIII		1,06	16,56	14	11,78	5,47	2,83	0,92	0,39					
IX		2,11	15,03	12,36	9,86	3,94	1,47	0,47	0,19					
X		3,11	18,44	14,67	11,44	2,72	0,89	0,14	0					
XI		3	19,25	15,03	11,08	2,44	0,47	0,03	0					
XII		3,64	20,75	16,25	11,92	1,47	0,11	0,03	0					
Год		31,22	189,81	150,98	116,2	33,18	11,83	2,95	1,06					
<u>Снежный покров</u>														
Таблица 23 - Средняя декадная высота снежного покрова по постоянной рейке, см (Приложение В)														
месяц		XI	XII	I	II	III	IV	Высота снежного покрова						
декада	I	11	28	44	55	60	52	ср	max	min				
	II	18	34	48	58	61	-							
	III	22	39	51	59	59	-	64	82	43				
Средняя высота снежного покрова за зиму составляет – 64 см, наибольшая – 82 см. Высота снежного покрова по постоянной рейке на открытом участке 5 % обеспеченности составляет 79 см.														
Таблица24 - Даты появления и схода снежного покрова, образования и разрушения устойчивого снежного покрова														
Даты появления снежного покрова			Даты образования			Даты разрушения			Даты схода снежного покрова					
			устойчивого снежного покрова											
средняя	ранняя	поздняя	средняя	ранняя	поздняя	средняя	ранняя	поздняя	средняя	ранняя	поздняя			
11.X	18.IX	28.X	26.X	7.X	16.XI	22.IV	05.IV	09.V	8.V	10.IV	29.V			
Сохраняется снежный покров 194 дня.														
<u>Атмосферные явления</u>														
Таблица 25 - Среднее и наибольшее число дней с туманами по месяцам и за год, дни														
Характеристика		I	II	III	IV	V	VI	VII	VIII	IX	X	XI	XII	Год
Среднее		0,17	0,14	0,29	0,61	0,39	0,47	0,83	2	1,75	1,69	0,53	0,08	8,95
Максимальное		2	1	2	4	3	2	6	6	4	8	4	1	17
Таблица 26 - Среднее и наибольшее число дней с грозой по месяцам и за год, дни														
Характеристика		I	II	III	IV	V	VI	VII	VIII	IX	X	XI	XII	Год
Среднее		-	0,03	0,03	0,14	2,08	5,89	6,34	4,53	0,69	0,03	-	-	19,76
Максимальное		-	1	1	1	7	12	15	9	5	1	-	-	36
Таблица 27 - Среднее и наибольшее число дней с метелями по месяцам и за год, дни														
Характеристика		I	II	III	IV	V	VI	VII	VIII	IX	X	XI	XII	Год
SUP-WLL-K505-003-PD-00-OVOS.TЧ														
23														

Среднее	-	-	0,03	1,46	3,03	4,03	3,83	2,97	3,71	2,61	0,53	-	22,20
Максимальное	-	-	1	7	9	17	13	10	20	8	5	-	55
Таблица 28 - Среднее и наибольшее число дней с градом по месяцам и за год, дни													
Характеристика	I	II	III	IV	V	VI	VII	VIII	IX	X	XI	XII	Год
Среднее	-	-	-	-	0,06	0,19	0,17	0,08	-	-	-	-	0,5
Максимальное	-	-	-	-	1	2	1	2	-	-	-	-	2
Таблица 29 - Среднее и наибольшее число дней с обледенением всех типов (по визуальным наблюдениям) по месяцам и за год, дни													
Характеристика	VII	VIII	IX	X	XI	XII	I	II	III	IV	V	VI	Год
Среднее	-	-	1,64	7,09	5,39	7,33	6,2	3,94	3,8	5,44	3	-	43,83
Максимальное	-	-	8	13	15	19	18	12	9	12	11	-	67
Таблица 30 - Характеристики гололедно-изморозевых отложений													
№ п/п	Характеристика										Величина		
1	Максимальная масса отложения гололеда, г/м										64		
2	Максимальная масса отложения изморози кристаллической, г/м										32		
3	Максимальная масса отложения изморози зернистой, г/м										24		
4	Максимальная масса отложения мокрого снега, г/м										176		
5	Максимальная масса сложного отложения, г/м										16		
6	Максимальная наблюденная толщина отложения гололеда, мм										14 (30.09-01.10.2015)		
7	Максимальная наблюденная толщина отложения изморози кристаллической, мм										14 (14.01.1981)		
8	Максимальная наблюденная толщина отложения изморози зернистой, мм										8 (30.11.1986)		
9	Максимальная наблюденная толщина отложения мокрого снега, мм										33 (09.04.2014)		
10	Максимальная наблюденная толщина сложного отложения, мм										12 (04.11.1983)		
Сведения о закрытости гололедного станка													
Гололедный станок установлен в северной части метеорологической площадки, правильно. Высота подвеса проводов – 190 см, 220 см, диаметр проводов 5 мм. Закрытость гололедного станка не превышает 5°.													
Атмосферное давление													
Таблица 31 - Среднее месячное и годовое атмосферное давление на уровне море, гПА													
Месяц	I	II	III	IV	V	VI	VII	VIII	IX	X	XI	XII	Год
Атмосферное давление, гПА	1020,3	1020,5	1018,3	1015,5	1013	1009,3	1008,3	1009,6	1013,3	1014,4	1018,1	1017,7	1014,9
Основными характеристиками атмосферных нагрузок являются их нормативные значения: снеговой нагрузки, ветровой нагрузки, гололёдной нагрузки, согласно СП 20.13330.2016, ПУЭ 7 изд. Зона влажности дана согласно СП 50.13330.2024. Климатический													
						SUP-WLL-K505-003-PD-00-OVOS.TЧ							Лист
													24
Изм.	Кол.уч.	Лист	№док.	Подп.	Дата								

район по воздействию климата на технические изделия и материалы принят согласно ГОСТ 16350-80.

Таблица 32 - Нагрузки и воздействия в районе изысканий

Наименование параметра	Значение показателя	Обоснование (источник информации)
Нормативное значение веса снегового покрова для снегового района	2,0 кН/м² IV	СП 20.13330.2016
Нормативное значение ветрового давления для ветрового района	0,23 кПа I 500 Па II	СП 20.13330.2016 ПУЭ 7 изд.
Нормативная толщина стенки гололеда	5 мм II 15 мм II	СП 20.13330.2016 ПУЭ 7 изд.
Климатический район по воздействию климата на технические изделия и материалы	I <sub>2</sub> -холодный холодный	ГОСТ 16350-80
Климатический подрайон строительства	IV	СП 131.13330.2020
Зона влажности территории России	2-нормальная	СП 50.13330.2024
Среднегодовая продолжительность гроз в часах	от 40 до 60 часов	ПУЭ 7 изд.
Район по интенсивности пляски проводов	умеренный	ПУЭ 7 изд.

Опасные гидрометеорологические явления (ОЯ) – метеорологические, гидрологические явления и (или) комплекс гидрометеорологических величин, которые по своему значению, интенсивности или продолжительности представляют угрозу безопасности людей, могут также нанести значительный ущерб объектам экономики и населению.

Согласно приложению Б, таблиц Б.1, Б.2 СП 482.1325800.2020 опасные метеорологические и гидрологические процессы и явления, воздействие которых необходимо учитывать для предотвращения негативных последствий: очень сильный дождь (мокрый снег, снег с дождем), дождь, очень сильный снег, сильное гололедно-изморозевое отложение на проводах (таблицы 33, 34).

Таблица 33 - Опасные метеорологические процессы и явления в районе изысканий согласно таблице Б.1 СП 482.1325800.2020

Вид опасного метеорологического процесса, явления	Характеристика и критерий опасного метеорологического процесса, явления	Описание процесса, явления относительно района изысканий
Смерч	Сильный маломасштабный атмосферный вихрь диаметром до 1000 м, в котором воздух вращается со скоростью до 100 м/с	Не наблюдается
Шторм	Длительный очень сильный ветер со скоростью свыше 20 м/с, вызывающий сильные волнения на море и разрушения на суше	Не наблюдается
Сильный ветер	Движение воздуха относительно земной поверхности с максимальной скоростью 25 м/с и более; на побережье арктических и дальневосточных морей и в горных районах – 35 м/с и более	Не наблюдается
Очень сильный дождь (мокрый снег, снег с дождем)	Количество осадков не менее 50 мм за период не более 12 ч	Наблюдается
Сильный ливень	Количество осадков не менее 30 мм за период не более 1 ч	Не наблюдается

Инв. № подл.	107301	Подп. и дата	Взам. инв. №

Изм.	Кол.уч.	Лист	№ док.	Подп.	Дата	SUP-WLL-K505-003-PD-00-OVOS.T4	Лист
							25

Ив. № подл.	107301	Подп. и дата	Взам. инв. №							Лист																									
Изм.	Кол.уч.	Лист	№ док.	Подп.	Дата	SUP-WLL-K505-003-PD-00-OVOS.T4					26																								
<table><tr><td>Паводок</td><td colspan="5">Фаза водного режима реки, которая может многократно повторяться в различные сезоны года, характеризуется интенсивным обычно кратковременным увеличением расходов и уровней воды и вызывается дождями или снеготаянием во время оттепелей. Затопление на глубину более 1,0 м/сут и площадной пораженностью территории</td><td colspan="2">Не наблюдается</td></tr><tr><td>Затор</td><td colspan="5">Скопление льда во время ледохода, создающее стеснение русла на отдельном участке реки и вызывающее подъем уровня воды со скоростью 1,0 м/сут и площадной пораженностью территории более 15 % и площадной пораженностью территории более 15 %</td><td colspan="2">Не наблюдается</td></tr><tr><td>Зажор</td><td colspan="5">Скопление льда во время ледохода и в начале ледостава, создающее стеснение русла на отдельном участке реки и вызывающее подъем уровня воды со скоростью 1,0 м/сут и площадной пораженностью территории более 15 %</td><td colspan="2">Не наблюдается</td></tr></table>												Паводок	Фаза водного режима реки, которая может многократно повторяться в различные сезоны года, характеризуется интенсивным обычно кратковременным увеличением расходов и уровней воды и вызывается дождями или снеготаянием во время оттепелей. Затопление на глубину более 1,0 м/сут и площадной пораженностью территории					Не наблюдается		Затор	Скопление льда во время ледохода, создающее стеснение русла на отдельном участке реки и вызывающее подъем уровня воды со скоростью 1,0 м/сут и площадной пораженностью территории более 15 % и площадной пораженностью территории более 15 %					Не наблюдается		Зажор	Скопление льда во время ледохода и в начале ледостава, создающее стеснение русла на отдельном участке реки и вызывающее подъем уровня воды со скоростью 1,0 м/сут и площадной пораженностью территории более 15 %					Не наблюдается	
Паводок	Фаза водного режима реки, которая может многократно повторяться в различные сезоны года, характеризуется интенсивным обычно кратковременным увеличением расходов и уровней воды и вызывается дождями или снеготаянием во время оттепелей. Затопление на глубину более 1,0 м/сут и площадной пораженностью территории					Не наблюдается																													
Затор	Скопление льда во время ледохода, создающее стеснение русла на отдельном участке реки и вызывающее подъем уровня воды со скоростью 1,0 м/сут и площадной пораженностью территории более 15 % и площадной пораженностью территории более 15 %					Не наблюдается																													
Зажор	Скопление льда во время ледохода и в начале ледостава, создающее стеснение русла на отдельном участке реки и вызывающее подъем уровня воды со скоростью 1,0 м/сут и площадной пораженностью территории более 15 %					Не наблюдается																													

Вид опасного метеорологического процесса, явления	Характеристика и критерий опасного метеорологического процесса, явления	Описание процесса, явления относительно района изысканий
Дождь	Слой осадков более 30 мм за 12 ч и менее в селевых и лавиноопасных районах. Более: - 50 мм за 12 ч и менее на остальной территории; - 100 мм за 2 сут и менее; - 150 мм за 4 сут и менее; - 250 мм за 9 сут и менее; - 400 мм за 4 сут и менее	Наблюдается
Очень сильный снег	Количество осадков не менее 20 мм за период не более 12 ч	Наблюдается
Продолжительные сильные дожди	Количество осадков не менее 100 мм за период более 12 ч, но менее 48 ч	Не наблюдается
Крупный град	Град диаметром не менее 20 мм	Не наблюдается
Сильная метель	Общая или низовая метель при средней скорости ветра не менее 15 м/с и видимости менее 500 м	Не наблюдается
Сильная пыльная (песчаная) буря	Пыльная (песчаная) буря при средней скорости ветра не менее 15 м/с и видимости не более 500 м	Не наблюдается
Сильное гололедно-изморозевое отложение на проводах	Диаметр отложения на проводах гололедного станка не менее 20 мм для гололеда, не менее 35 мм для сложного отложения или мокрого снега, не менее 50 мм для зернистой или кристаллической изморози	Наблюдается
Сильный туман	Видимость при тумане не более 50 м	Не наблюдается
Лавина	Быстрое, внезапно возникающее движение снега и (или) льда вниз по крутым склонам с объемом единовременного выноса более 0,01 млн/м³, наносящее значительный ущерб хозяйственным объектам или представляющее угрозу жизни и здоровью людей	Не наблюдается

Таблица 34 - Опасные гидрологические процессы и явления в районе изысканий согласно таблице Б.2 СП 482.1325800.2020

Вид опасного гидрологического процесса, явления	Характеристика и критерий опасного гидрологического процесса, явления	Описание процесса, явления относительно района изысканий
Половодье	Ежегодный подъем уровня в реках, вызываемый таянием снега и льда со скоростью подъема уровня воды более 1,0 м/сут и площадной пораженностью территории более 15 %	Не наблюдается
Зажор	Скопление масс шуги и внутриводного льда в период осеннего ледохода и в начале ледостава, создающее стеснение русла на отдельном участке реки и вызывающее подъем уровня воды со скоростью 1,0 м/сут и площадной пораженностью территории более 15 %	Не наблюдается
Затор	Скопление льда во время ледохода, создающее стеснение русла на отдельном участке реки и вызывающее подъем уровня воды со скоростью 1,0 м/сут и площадной пораженностью территории более 15 % и площадной пораженностью территории более 15 %	Не наблюдается
Паводок	Фаза водного режима реки, которая может многократно повторяться в различные сезоны года, характеризуется интенсивным обычно кратковременным увеличением расходов и уровней воды и вызывается дождями или снеготаянием во время оттепелей. Затопление на глубину более 1,0 м/сут и площадной пораженностью территории	Не наблюдается



	Вид опасного гидрологического процесса, явления	Характеристика и критерий опасного гидрологического процесса, явления	Описание процесса, явления относительно района изысканий			
		более 15 %				
	Сель	Стремительный поток большой разрушительной силы, состоящий из смеси воды и рыхлообломочных пород, внезапно возникающий в бассейнах небольших горных рек в результате интенсивных дождей или бурного таяния снега, с объемом единовременного выноса более 0,05 млн/м³, наносящий значительный ущерб хозяйственным объектам или представляющий угрозу жизни и здоровью людей	Не наблюдается			
	Низкая межень	Понижение уровня воды ниже проектных отметок водозаборных сооружений, выпусков сточных вод и навигационных уровней на судоходных реках в конкретных пунктах в течение не менее 10 дней	Не наблюдается			
	Русловые деформации и абразия берега	Деформации берегов рек и водоемов со скоростью перемещения линии уреза и бровки абразионного уступа со скоростью более 1,0 м/год	Не наблюдается			
	Цунами	Морские волны, возникающие при подводных и прибрежных землетрясениях. Максимальная высота подъема волны на берегу более 2 м, площадная пораженность территории более 5 %, скорость распространения энергии волны более 20 км/ч	Не наблюдается			
	Сильное волнение	Волнение с высотами волн: 4 м - в прибрежной зоне; 6 м - в открытом море; 8 м - в океане	Не наблюдается			
	Тягун	Резонансные колебания воды в портах, гаванях, бухтах (с периодом 0,5-4,0 мин), вызывающие циклические горизонтальные движения судов, стоящих у причалов, штормовой нагон воды	Не наблюдается			
	Штормовой нагон волны	Нагон воды на побережье океанов и морей, вызванный штормовым ветром и приводящий к размыванию и разрушению грунтов, затоплению территории побережья и подпору воды в реках	Не наблюдается			
	Согласно данным метеостанции Салым, предоставленным ФГБУ «Обь-Иртышское УГМС», на территории изысканий наблюдаются такие опасные метеорологические явления как: очень сильный дождь, очень сильный снег, сильный мороз, аномально холодная погода, сильная жара, аномально жаркая погода, пожары, отложение мокрого снега. Число случаев и описание явлений представлено в таблице 35.  Таблица 35 - Опасные природные метеорологические явления, наблюдавшиеся на метеостанции Салым, согласно ФГБУ, «Обь-Иртышское УГМС»					
Взам. инв. №	Подп. и дата	Инд. № подл.	107301	Вид явления	Число случаев	Описание явления
				Очень сильный дождь	1	- 13.07.2008 – за 05 ч 45 мин выпало 51,9 мм осадков
				Очень сильный снег	1	- 22.03.2016 за 12 ч выпало 22 мм осадков
				Сильный мороз	1	- 08-10.12.1984 (3 дня), минимальная температура воздуха -49,2 °С
				Аномально холодная погода	3	- 30.12.2009-03.01.2010, продолжалась 5 дней, отклонение от нормы составило 15-20 °С; - 18-22.12.2010, продолжалась 5 дней, отклонение от нормы составило 15-19 °С; - 25-30.01.2014 , продолжалась 6 дней, отклонение от нормы составило 15-18 °С
				SUP-WLL-K505-003-PD-00-OVOS.T4		Лист
						27
Изм.	Кол.уч.	Лист	№ док.	Подп.	Дата	

Инв. №подл.	107301	производства работ представлены в таблице 36 на основании справки о фоновых концентрациях						
		загрязняющих веществ на территории месторождения, предоставленной Ханты-Мансийский ЦГМС - филиалом ФГБУ «Обь-Иртышское УГМС» письмом № 310-02/17-10-226/1601 от 19.06.2023 (Приложение Б).						
Подп. и дата		Таблица 36- Фоновые концентрации загрязняющих веществ						
		Загрязняющие вещества		Значение концентраций, мг/м <sup>3</sup>				
фоновые				долгопериодные				
Взам. инв. №		Диоксид азота		0,024		0,012		
		Оксид азота		0,013		0,006		
		Диоксид серы		0,007		0,006		
		Оксид углерода		0,3		0,2		
								Лист
Изм.		Кол.уч.	Лист	№док.	Подп.	Дата	SUP-WLL-K505-003-PD-00-OVOS.TЧ	28

Вид явления	Число случаев	Описание явления
Сильная жара	4	- 18-22.06.1982, продолжалась 5 дней, максимальная температура воздуха +33,5 °С; - 01-05.07.1989, продолжалась 5 дней, максимальная температура воздуха +33,6 °С; - 18-21.07.2012, продолжалась 4 дня максимальная температура воздуха +34,6 °С; - 03-05.07.2023, продолжалась 3 дня максимальная температура воздуха +34,0... +35,0 °С
Аномально жаркая погода	2	- 08-15.05.2020, продолжалась 8 дней, выше климатической нормы на 11-17 °С; - 22-26.08.2021, продолжалась 5 дней, выше климатической нормы на 10-14 °С
Чрезвычайная пожароопасность (5 класс горимости)	4	- 24-25.07.2018; - 01-02.08.2019 Зарегистрированы лесные пожары; - 17-18.07.2020; - 26.05.-11.06.2023 Зарегистрированы лесные пожары.
Сильное гололедно-изморозевое отложение (1980-2023 гг.)		
Отложение мокрого снега	1	- 17.10.2020, диаметр 46 мм, вес 48 гр., продолжительность 16 ч

Согласно таблице 4.1 п. 4.8 СП 115.13330.2016 природные процессы и явления, воздействие которых необходимо учитывать для предотвращения негативных последствий, влияющих на безопасность зданий и сооружений, жизнь и здоровье людей отсутствуют.

2.1.5 Современное состояние атмосферного воздуха

Атмосферный воздух – один из основных компонентов природной среды, загрязнение которого оказывает негативное воздействие на природные комплексы. Высокая лабильность атмосферных масс способствует миграции загрязняющих веществ на территорию, непосредственно не контактирующую с промышленными объектами, и является источником загрязнения других природных компонентов окружающей среды – почвогрунтов и поверхностных вод.

Сведения о фоновых концентрациях загрязняющих веществ в атмосфере района производства работ представлены в таблице 36 на основании справки о фоновых концентрациях загрязняющих веществ на территории месторождения, предоставленной Ханты-Мансийский ЦГМС - филиалом ФГБУ «Обь-Иртышское УГМС» письмом № 310-02/17-10-226/1601 от 19.06.2023 (Приложение Б).

Таблица 36- Фоновые концентрации загрязняющих веществ

Загрязняющие вещества	Значение концентраций, мг/м <sup>3</sup>	
	фоновые	долгопериодные
Диоксид азота	0,024	0,012
Оксид азота	0,013	0,006
Диоксид серы	0,007	0,006
Оксид углерода	0,3	0,2

Ив. № подл.	107301	Подп. и дата	Взам. инв. №							Лист
										29
				Изм.	Кол.уч.	Лист	№ док.	Подп.	Дата	

Загрязняющие вещества	Значение концентраций, мг/м³	
	фоновые	долгопериодные
Формальдегид	0,005	0,004
Сажа	0,024	0,008

Данные о фоновой и долгопериодной средней концентрации Метана, (0415) Смесь предельных углеводородов C1H4-C5H12, (0416) Смеси предельных углеводородов C6H14-C10H22, (0602) Бензола (Циклогексатриен; фенилгидрид), (0616) Диметилбензола (смесь о-, м-, п- изомеров) (Метилтолуол), (0621) Метилбензола (Фенилметан), (0627) Этилбензола (Фенилэтан), (1052) Метанола (Карбинол; метиловый спирт; метилгидроксид; моногидроксиметан) в атмосферном воздухе п. Салым Нефтеюганского района Ханты-Мансийского автономного округа -Югры отсутствуют, так как регулярные наблюдения за состоянием атмосферного воздуха по данным компонентам не проводятся. Полный перечень веществ, для которых не проводятся наблюдения, представлен в письме Ханты-Мансийского ЦГМС - филиала ФГБУ «Обь-Иртышское УГМС» № 310-02/17-10-201/2949 от 13.10.2023 (Приложение Б).

#### 2.1.6 Оценка радиационной обстановки на территории работ

Гамма-съемка территории проведена по прямолинейным профилям расстояние, между которыми не превышает 10 м (шаг сетки 10 м), в режиме свободного поиска, аномальные участки с МЭД>0,3 мкЗв/ч (30 мкР/ч) не обнаружены.

Согласно требованиям, нормы радиационной безопасности НРБ-99/2009, степень радиационной безопасности человека определяется годовой эффективной дозой радиоактивного облучения от природных и техногенных источников. Так, в соответствии с ОСПОРБ-99/2010 п. 5.1.2, безопасные значения эффективных доз от природных источников излучения не должны превышать 5 мЗв/год. Эффективные дозы величиной от 5 мЗв/год до 10 мЗв/год характеризуются как повышенные; при величине более 10 мЗв/год – как высокие. При этом эффективная доза от техногенных источников, согласно НРБ-99/2009, не должна превышать 1 мЗв/год) в среднем за любые 5 лет, что соответствует рекомендациям международной комиссии по радиологической медицине.

Дополнительно был произведён отбор проб для определения удельной активности.

В соответствии с Приложением А ГОСТ 30108-94 удельная эффективная активность (Аэфф), до 370 Бк/кг – использование без ограничений.

Данные, полученные при полевых исследованиях, свидетельствуют о том, что на всей обследованной территории величины эквивалентной (эффективной) дозы гамма-излучения отвечает требованиям безопасности, предъявляемым как к природным источникам радиоактивного облучения населения (2 мЗв/год), так и техногенным источникам облучения персонала любых категорий (5 мЗв/год).

2.1.7 Гидрологические условия

В административном отношении район работ расположен в Ханты-Мансийском автономном округе - Югра, на территории Нефтеюганского района.

Гидрографическая сеть изысканий представлена р. Самсоновская.

Р. Самсоновская – протекает по Нефтеюганскому району Ханты-Мансийского АО. Устье реки находится в 30 км от устья реки Лев по правому берегу. Длина реки составляет 74 км, площадь водосборного бассейна – 546 км². Ширина русла реки в районе участка изысканий составляет 9-10 м, а поймы – 0,7 км. Скорость течения реки составляет 0,40 м/с.

Оценка затопления проектируемых объектов

Абсолютные отметки поверхности изменяются от 50,86 до 73,19 м БС-77.

Трасса пересекает р. Самсоновская и попадет в зоны ее затопления. Расчетные уровни воды 1 % обеспеченности составляют 53,49 м БС-77, 10 % – 53,36 м БС-77. Ширина затопления по трассе 1 % уровнями воды составляет 744,56 м (ПК11+33.86-ПК18+78.42), а 10 % – 696,30 м (ПК11+58.80-ПК18+55.10).

Координаты перехода через р.Самсоновская в системе ГСК 2011: X - 830972,9143; Y - 3454361,66.

2.1.8 Гидрогеологические условия района

Территория района работ относится к Средне-Обскому бассейну стока, являющемуся составной частью Западно-Сибирского мегабассейна, разрез платформенного чехла которого подразделяется на два гидрогеологических этажа с четко выраженной гидродинамической и гидрохимической зональностью. Гидрогеологические этажи различаются по условиям залегания, формирования и характеру режима подземных вод, их химическому и газовому составу. В вертикальном разрезе этажи разделены региональным водоупором мощностью около 500-600 м, приуроченным к глинисто-кремнистым отложениям от верхнего мела до верхнеэоцен-нижнеолигоценового времени.

Для оценки гидрогеологических условий строительства большое значение имеют особенности подземных вод приповерхностной части разреза, в частности первых от поверхности водоносных горизонтов, находящихся в зоне взаимодействия с проектируемыми сооружениями.

Гидрогеологические условия исследуемой территории на период изысканий (декабрь 2024 г., январь-февраль 2025 г.) на изученную глубину 5,0-15,0 м характеризуются наличием подземного горизонта грунтовых вод. Данный водоносный горизонт поровый, безнапорный.

Уровень появления подземных вод зафиксирован на глубинах от 0,0 до 3,5 м на абсолютных отметках 51,02-73,08 м БС.

Уровень установления подземных вод зафиксирован на глубинах от 0,0 до 3,0 м на абсолютных отметках 51,02-73,08 м БС.

Изм.	Кол.уч.	Лист	№док.	Подп.	Дата
107301					

Взам. инв. №	Подп. и дата	Изм.	Кол.уч.	Лист	№док.	Подп.	Дата	SUP-WLL-K505-003-PD-00-OVOS.TЧ	Лист
									30

Воды приурочены к верхнечетвертичным озерно-аллювиальным отложениям. Водовмещающими породами преимущественно являются торф, пески.

Коэффициент фильтрации для песков определен по лабораторным данным:

– ИГЭ-446  $K_f = 2,31$  м/сут –водопроницаемые.

Значения коэффициентов фильтрации (Солодухин М.А., Архангельский И.В. «Справочник техника-геолога по инженерно-геологическим и гидрогеологическим работам», М., Недра, 1982):

- суглинки 0,005-0,1 м/сут –слабоводопроницаемые;
- супеси 0,10-0,70 м/сут –от слабоводопроницаемых до водопроницаемых.

Характеристика грунтов по водопроницаемости в зависимости от коэффициента фильтрации приведена в соответствии с ГОСТ 25100-2020 табл. В.4.

Питание подземных вод происходит за счет инфильтрации атмосферных осадков, талых вод, разгрузка происходит в ближайшие водотоки и нижележащие водоносные горизонты.

Режим подземных вод может меняться в зависимости от времени года и количества выпавших атмосферных осадков. Поэтому в период таяния снега и сезонно-мерзлого слоя, а также в период летних ливневых дождей, уровень подземных вод может повышаться на 0,5-1,0 м.

Прогнозируемые уровни появления и установления подземных вод 52,02-74,08 м БС.

#### 2.1.9 Геологическое строение территории работ

В тектоническом отношении изучаемый район находится в пределах Западно-Сибирской плиты – Урало-Сибирской платформы имеет четкое двухъярусное строение: нижний ярус – фундамент плиты и верхний ярус – мезо-кайнозойский платформенный чехол. Фундамент плиты залегает глубоко, и его породы не имеют инженерно-геологического значения.

Наиболее интересными с точки зрения инженерной геологии являются осадки четвертичного возраста, распространённые в области взаимодействия с подземными конструкциями зданий и сооружений, поэтому, ниже дается характеристика отложений только этого возраста.

В геолого-литологическом строении района изысканий принимает участие верхнечетвертичные озерно-аллювиальные отложения (IaQIII), перекрытый с поверхности почвенно(мохово)-растительным слоем (QIV). На заболоченных участках эти отложения перекрыты современными болотными отложениями (bQIV).

Инженерно-геологический разрез на участке проектирования изучен до глубины 5,0-15,0 м. Грунтовая толща представлена:

- почвенно-растительный слой. Вскрыт с поверхности до глубины 0,2-0,3 м на абсолютных отметках от 52,75-73,08 до 52,45-72,88 м. Максимальная мощность составила 0,3 м, минимальная 0,2 м;

Инв. № подл.	107301	Подп. и дата	Взам. инв. №	SUP-WLL-K505-003-PD-00-OVOS.TЧ						Лист
										31
				Изм.	Кол.уч.	Лист	№ док.	Подп.	Дата	

- торф очень влажный среднеразложившийся (ИГЭ 93). Вскрыт в интервалах глубин от 0,2-0,3 до 0,7-3,6 м на абсолютных отметках от 52,45-63,56 до 50,24-62,36 м. Максимальная мощность составила 3,3 м, минимальная 0,5 м;
- суглинок легкий полутвердый (ИГЭ 202). Вскрыт в интервалах глубин от 7,1-7,4 до 9,5-10,9 м на абсолютных отметках от 57,38-63,91 до 53,58-61,31 м. Максимальная мощность составила 3,8 м, минимальная 2,4 м;
- суглинок тяжелый тугопластичный (ИГЭ 203). Вскрыт в интервалах глубин от 0,3-13,8 до 1,1-15,0 м на абсолютных отметках от 46,72-70,38 до 45,24-69,45 м. Максимальная мощность составила 6,2 м, минимальная 0,5 м;
- суглинок легкий мягкопластичный (ИГЭ 204). Вскрыт в интервалах глубин от 2,4-11,6 до 4,4-13,8 м на абсолютных отметках от 53,09-68,93 до 50,89-66,93 м. Максимальная мощность составила 3,8 м, минимальная 2,0 м;
- супесь пластичная (ИГЭ 307). Вскрыт в интервалах глубин от 1,1-13,3 до 2,2-15,0 м на абсолютных отметках от 45,32-69,45 до 43,32-68,35 м. Максимальная мощность составила 5,2 м, минимальная 1,0 м;
- песок мелкий средней плотности водонасыщенный (ИГЭ 446). Вскрыт в интервалах глубин от 0,0-8,3 до 1,8-10,0 м на абсолютных отметках от 43,32-72,88 до 41,02-70,38 м. Максимальная мощность составила 5,0 м, минимальная 1,0 м.

Геолого-литологические разновидности грунтов различны по мощности, залегание слоев преимущественно горизонтальное.

#### 2.1.10 Геологические и инженерно-геологические процессы

Распространение и интенсивность геологических и инженерно-геологических процессов обусловлена как современной природной обстановкой, так и их динамикой. Основополагающими факторами проявления процессов в настоящее время служат рельеф, влияющий на условия дренированности и увлажненность поверхности, растительный покров, условия теплообмена, генезис литологических разностей грунтов и особенности геологического строения.

Район работ вероятнее всего подвержен таким процессам как подтопление, морозное пучение.

Сезонное промерзание пород в районе работ развито повсеместно. Нормативная глубина сезонного промерзания грунта определена по данным метеостанции Салым, согласно рекомендациям СП 22.13330.2016 п.5.5.3 и СП 25.13330.2020: для суглинков – 1,90 м, для песков мелких и супеси – 2,32 м. Согласно РСН 68-87, таблица 1.2.1, глубина промерзания для торфов от 0,4 до 0,8 м.

Инв. № подл.	107301	Подп. и дата	Взам. инв. №	строения.						
				Район работ вероятнее всего подвержен таким процессам как подтопление, морозное пучение.						
				Сезонное промерзание пород в районе работ развито повсеместно. Нормативная глубина сезонного промерзания грунта определена по данным метеостанции Салым, согласно рекомендациям СП 22.13330.2016 п.5.5.3 и СП 25.13330.2020: для суглинков – 1,90 м, для песков мелких и супеси – 2,32 м. Согласно РСН 68-87, таблица 1.2.1, глубина промерзания для торфов от 0,4 до 0,8 м.						
						SUP-WLL-K505-003-PD-00-OVOS.TЧ				Лист
										32
Изм.	Кол.уч.	Лист	№ док.	Подп.	Дата					

Расчетная глубина сезонного промерзания грунта (в том числе и для грунтов с неоднородным сложением) определяется проектной организацией исходя из проектной отметки поверхности земли, с учетом теплового режима проектируемого сооружения (п. 5.5.3 СП 22.13330.2016). На момент производства полевых работ (декабрь 2024 г., январь-февраль 2025 г.) сезонное промерзание составило 0,2 – 0,3 м.

Дисперсные грунты, залегающие в слое сезонного оттаивания и промерзания, не обладают свойствами морозного пучения, относящиеся к неблагоприятным инженерно-геологическим процессам.

В период проведения полевых работ на территории проектирования бугры морозного пучения не встречены.

Сезонное пучение грунтов представляет собой опасность для сооружений. Основными методами защиты от пучения грунтов является сохранение снежного и растительного покровов, дренаж территории и строительство на искусственных насыпях, сложенными хорошо фильтрующим материалом. Вопросы борьбы с подобными явлениями должны быть одними из важнейших при строительстве.

Степень морозной пучинистости приведена по лабораторным данным. Разновидности грунтов по степени морозной пучинистости в соответствии с табл. Б.24 ГОСТ 25100-2020 представлены в таблице 37.

Таблица 37 - Разновидности грунтов по степени морозной пучинистости

№ ИГЭ	Степень пучинистости, $\varepsilon_{fh}$ , д.ед, по лабораторным данным	Разновидность грунтов
93	8,4	сильнопучиннистый
202	3,6	среднепучиннистый
203	4,1	среднепучиннистый
204	6,7	среднепучиннистый
307	5,4	среднепучиннистый
446	4,1	среднепучиннистый

Сезонное промерзание и сопровождающие его физическое и химическое выветривание способствуют систематическому изменению характера сложения грунтов – их разуплотнению

Значительное распространение на территории проектирования получили процессы и явления, обусловленные действием подземных вод, главным образом – подтопление подземными водами, смывающая деятельность талых вод и суффозия. Активизация процессов происходит при значительных антропогенных нагрузках, особенно в пределах долгосрочно эксплуатируемых месторождений нефти.

Развитие процесса подтопления в пределах исследуемой территории вызовет переувлажнение грунтов, а вместе с ним изменение прочностных и деформационных свойств грунтов, и как следствие, деформации фундаментов и наземных конструкций зданий и сооружений. К негативным последствиям подтопления также относится изменение химического

Инв. № подл. 107301	Подп. и дата	Взам. инв. №							Лист 33
Изм.	Кол.уч.	Лист	№ док.	Подп.	Дата	SUP-WLL-K505-003-PD-00-OVOS.TЧ			

состава, агрессивности и коррозионной активности грунтов и подземных вод, а также возникновение и активизация других опасных геологических процессов.

Причиной возникновения процесса подтопления могут стать техногенные утечки из водонесущих коммуникаций, недостаточная организация поверхностного стока на застроенных территориях, барражный эффект при строительстве заглубленных подземных сооружений, устройством стен в грунте и свайных полей, конденсация влаги под основаниями зданий, элеваторами и другими сооружениями.

По характеру подтопления согласно п. 5.4.8 СП 22.13330.2016, территория относится к подтопленной при залегании грунтовых вод менее 3 м.

Подтопление развивается вследствие подъема уровня первого от поверхности безнапорного водоносного горизонта, который испытывает сезонные и многолетние колебания, при залегании уровня подземных вод не более 10 м.

Среди эндогенных геодинамических процессов наибольшее значение имеют неотектоника, современные движения земной поверхности, естественная и вызванная сейсмоактивность, воздействие нефтедобычи на перераспределение гидростатических напоров и миграции флюидов по разрезу.

Согласно СП 14.13330.2018 (карты ОСР-2015-С 1 %, ОСР-2015-В 5 % и ОСР-2015-А 10 % вероятности возможного превышения в течение 50 лет) интенсивность сейсмических воздействий района изысканий с учетом грунтовых условий составляет пять баллов.

По степени опасности природных процессов объект можно отнести к следующим категориям в соответствии с СП 115.13330.2016 (Табл.5.1):

- по землетрясениям – умеренно опасные;
- по пучению – умеренно опасные;
- по подтоплению – умеренно опасные.

#### 2.1.11 Ландшафтные условия

По ландшафтному районированию территория лицензионного участка располагается в пределах Салымско-Обской провинции Юганско-Иртышской средне- и Южнотаёжной области Западно-Сибирской равниной страны.

Салымско-Обская провинция плоских таежно-болотных равнин. Располагается в левобережной части Среднего Приобья на междуречье рек Большой Юган и Иртыш. Высота провинции составляет 70-80 м, максимальные отметки на юге достигают 111 м. Расчленена долинами рек Большой и Малый Балык, Большой и Малый Салым, Тарсап и их притоками. В южной части на междуречьях широко развиты ландшафты плоскобугристых и грядово-мочажинных, а в полосе центральных водоразделов - грядово-озерковых болот. Северная, приобская часть провинции отличается резким доминированием озерно-болотных комплексов. По ингрессионным низинам вдоль долин Большого Югана и Большого Салыма господствуют

Инв. № подл.	107301	Подп. и дата	Взам. инв. №							Лист
										34
				Изм.	Кол.уч.	Лист	№ док.	Подп.	Дата	SUP-WLL-K505-003-PD-00-OVOS.TЧ



низинные травяно-моховые и мезотрофные травяно-кустарничковые болота. В придолинных частях, в условиях волнистого рельефа, произрастают еловые и темнохвойно-мелколиственные (с березой и осиной) мохово-травяные леса. В Прииртышской части распространены увалисто-склоновые придолинные ландшафты с густыми высокоствольными кедрово-еловыми кустарничково-зеленомошными лесами. В окрестностях г. Ханты-Мансийска они чередуются с высокими безлесными уступами долины Иртыша и открытыми луговинами в долинах ручьев.

#### Ландшафтные условия района производства работ

В пределах размещения объектов проектирования отмечены следующие типы ландшафтных выделов:

- возвышенных дренированных равнин представленный плоскими и слабо увалистыми равнинами с сосновыми бруснично – багульниковыми зеленомошными лесами на торфяно – подзолистые глеевых почвах;
- среднетаежный пойменный представленный плоскими слабо гривистыми пойменными поверхностями с сосново – березовыми с елью мохово – кустарничковыми лесами на подзолисто – глеевых почвах;
- переувлажненные (гидроморфные) представленные открытыми слабоволнистые недренируемые поверхности междуречий с верховыми кустарничково - сфагновыми болотами на олиготрофных верховых торфяных почвах;
- комплексные грядово – мочажинные болота представленные грядово – мочажинными болотами с кустарничково – сфагновыми угнетенными лесами (рядами) по грядам и травяно – мохово – лишайниковой растительностью в мочажинах на олиготрофных торфяных почвах.

Антропогенные ландшафты представлены:

- дорожным поли-магистральным типом, имеющим чёткую линейно-полосчатую или дробно-полосчатую структуру контуров. Данный тип антропогенных ландшафтов представлен отдельными линейными образованиями насыпей автомобильных дорог.
- нефтегазопромысловым типом антропогенных ландшафтов, который включает все существующие технологические и вспомогательные площадки. Антропогенные ландшафты этого типа представлены сложными урочищами насыпных оснований площадок с песчаными пустошами зарастающих откосов. Эти техногенные комплексы характеризуются унифицированностью своей структуры. Общие черты обеспечиваются единой технологией создания отсыпных площадок, близкой высотой над уровнем исходных ландшафтов, единым и однородным песчаным субстратом. Все основания площадок располагаются, как правило, вне затапливаемых территорий, что обеспечивает выровненным песчаным поверхностям площадок близкие показатели атмосферного увлажнения.

#### 2.1.12 Почвенные условия

Общая характеристика почвенного покрова.

Инв. № подл.	107301	Подп. и дата	Взам. инв. №	<div style="text-align: center;">SUP-WLL-K505-003-PD-00-OVOS.T4</div>						Лист
										35
Изм.	Кол.уч.	Лист	№ док.	Подп.	Дата					

Формирование разных типов почвенного покрова в районе работ определялось взаимодействием следующих факторов:

- механического состава почвообразующих пород;
- степенью дренированности;
- современными процессами заболачивания, поемности;
- преобладающим типом растительности.

Изменение типов почв в пространстве довольно четко сопряжено со сменой элементов рельефа, микроклимата, водного режима и растительности. Таким образом, определенному типу почв соответствуют свойственные ему геоморфологические, гидрологические и геоботанические особенности.

В соответствии с данными почвенного районирования ХМАО участок производства работ располагается в пределах Юганско-Иртышского округа светлосемов, светлосемов глееватых и глеевых суглинистых на озерно-аллювиальных отложениях и торфяных верховых почв грядово-мочажинных, грядово-мочажинно-озерковых и сосново-сфагновых (рямов) болот.

В пределах территории картирования отмечены следующие типы почв:

#### Торфяно – подзолистые глеевые почвы

Подзолы торфяные распространены в лесотундре и таёжно-лесной зоне преимущественно на низких слабодренированных песчаных и супесчаных озёрных, озёрно-аллювиальных и флювиогляциальных равнинах, а также на холмистых песчано-супесчаных моренных равнинах, в условиях дополнительного грунтового увлажнения. Они развиваются под заболоченными сосновыми и елово-сосновыми кустарничково-зеленомошными и долгомошными лесами.

Подзолы торфяные – полугидроморфные почвы, в которых доминируют в близком соотношении 2 основных почвообразовательных процесса: альфегумусовое подзолообразование и оглеение. Они сочетаются с процессом торфообразования.

Профиль почвы:

T — Eg — Bhg — BCg — CG

Профиль состоит из торфяного горизонта T мощностью 10–50 см, подзолистого горизонта белесой или грязно-белесой окраски за счет вымытого из верхнего горизонта органического вещества со следами оглеения Eg, и альфегумусового горизонта обычно иллювиально-гумусовой модификации Bhg темно-охристого или кофейно-коричневого цвета с признаками цементации, сменяемого переувлажненной и оглеенной почвообразующей породой.

#### Торфяные олиготрофные почвы

Характеризуется залегающим под очесом мхов (мощность 10–20 см) олиготрофно-торфяным горизонтом, мощностью до 50 см, состоящим преимущественно из сфагновых мхов разной степени разложенности, не превышающей 50 %, при содержании органического вещества >35 % от массы горизонта. Олиготрофно-торфяный горизонт имеет светлую окраску, низкую

Инв. № подл.	107301	Подп. и дата	Взам. инв. №	SUP-WLL-K505-003-PD-00-OVOS.TЧ						Лист
										36
Изм.	Кол.уч.	Лист	№ док.	Подп.	Дата					

(менее 6 %) зольность и сильноокислую или кислую реакцию. В течение значительной части вегетационного периода насыщен водой. Горизонт сменяется органогенной или минеральной породой. Органогенная порода представляет собой торфяную толщу, степень разложения материала которой обычно увеличивается с глубиной. Соответственно меняется цвет торфа – от желто-бурого до темно-бурого или коричневого. При большой мощности торфяной залежи снижается ее биологическая активность и изменяются водно-физические свойства, прежде всего, снижается водопроницаемость.

Профиль торфяной болотной почвы состоит из мохового очёса (Ov) и торфяного горизонта (To или Te), на глубине 50 см проходит условная граница, отделяющая торфяную почву от органогенной породы (торфяной залежи) TT. Горизонт мохового очёса, включающий как живые, так и отмершие растения без признаков разложения, может достигать мощности 20 и более сантиметров в случае его формирования сфагновыми мхами, в то время как на травяных болотах может полностью отсутствовать. Торфяной горизонт состоит из растительных остатков разной степени разложения и разного ботанического состава.

Дерново-подзолисто-глеевые

Приурочены к понижениям мезорельефа или к слабо дренируемым водораздельным поверхностям, образуют комбинации с дерново-подзолистыми почвами.

Av – A – ELg,n – ELBt,g – Bt,g – Cg(G)

В профиле почв выделяются маломощная (5–6 см) слабооторфованная дернина Av; гумусовый горизонт A серого цвета со стальным оттенком, комковатый или слитный, мощностью 10–20 см; осветлённый элювиальный глееватый горизонт ELg,n серовато-белёсый с сизоватым оттенком, с ржавыми примазками и большим количеством ортштейнов. Далее следует текстурный оглеенный горизонт Bt,g грязно-бурой окраски с сизыми и охристыми пятнами и разводами, на поверхности структурных отдельностей присутствуют коричневые и сизые кутаны и чёрные марганцовистые примазки. Иногда в нём наблюдается временная верховодка. Текстурный горизонт постепенно переходит в оглеенную почвообразующую породу Cg или G.

Антропогенно преобразованные почвы

Представляют собой либо измененные природные почвы с погребенными и перетурбированными горизонтами, либо отсыпки с различной степенью восстановления растительного покрова.

В посттехногенную фазу наблюдается изменение свойств данной основы под влиянием природных факторов. В пределах большинства участков, прилегающих к промплощадкам, слой подстилки уничтожен вместе с растительным покровом, органогенный горизонт снят до минерального субстрата, почвенные горизонты перетурбированы, часто перекрыты песчано-

Инв. № подл.	107301	Подп. и дата	Взам. инв. №							Лист
Изм.	Кол.уч.	Лист	№ док.	Подп.	Дата	SUP-WLL-K505-003-PD-00-OVOS.T4				37

гравийной отсыпкой. На месте таких участков прошло формирование пионерных растительных сообществ, почвенный покров техногенных ландшафтов крайне мозаичен.

Почвы, перекрытые насыпным грунтом на этапе строительства или эксплуатации объектов, имеющие погребенные, но не перетурбированные горизонты, сохраняют хорошую способность к восстановлению. Наиболее тяжело поддаются восстановлению участки вблизи промплощадок, перекопанные и перекрытые песчаной отсыпкой. Песчаный материал, которым отсыпана поверхность площадок, имеет щелочную реакцию или близкую к нейтральной. Он малоплодороден, так как содержит низкое количество гумуса и питательных веществ. Самозаращение на этих участках происходит медленно.

Почвенные условия района производства работ

Наибольшее распространение в границах участка проектирования получили торфяно – подзолистые глеевые почвы в сочетании с олиготрофными торфяными почвами, наименьшее распространение получили подзолисто – глеевые почвы в сочетании с антропогенно преобразованными почвами.

В рамках производства работ отобрано три пробы почвы в районе размещения объектов проектирования.

Учитывая специфику почвенного покрова территории производства работ снятие плодородного слоя в рамках данного проекта не целесообразно.

Оценка экологического состояния почвенного покрова

Почвенный покров – важнейшее природное образование. Почвенный покров принадлежит к саморегулирующейся биологической системе, являющейся важнейшей частью биосферы в целом и представляет собой сложную, малодинамическую систему, меняющуюся на небольших климато-ландшафтных территориях.

Оценка состояния почв осуществлялась путем сравнения полученных результатов с ПДК по СанПиН 1.2.3685-21 Постановление 2, по некоторым показателям ПДК не установлена в связи, с чем использованы данные по ОДК, (значения по ОДК приведены в скобках). При проведении анализа учитывалось, что выбор значения ОДК связан рН и типом почв. В соответствии с данными таблицы 4.1 СанПиН 1.2.3685-21 выделены ОДК для песчаных, супесчаных, суглинистых и глинистых почв. В границах размещения проектируемого оборудования распространение получили торфяные почвы для данного типа почвенного покрова в СанПиН 1.2.3685-21 ОДК не выделено, для техногенных грунтов использованы ОДК, принятые для песчаных и супесчаных почв, также данный норматив был применен и к торфяным почвам как наиболее жесткий в части требований к допустимому уровню загрязнения.

2.1.13 Растительный покров

Согласно геоботаническому районированию Западной Сибири участок производства работ располагается в пределах Салымско-Юганского округа верховых болот и кедрово-

Изм.	Кол.уч.	Лист	№ док.	Подп.	Дата
107301					

Изм.	Кол.уч.	Лист	№ док.	Подп.	Дата	SUP-WLL-K505-003-PD-00-OVOS.T4	Лист
							38

сосновых и темнохвойно-березовых зеленомошных и заболоченных моховых лесов подзоны средней тайги.

Подзона средней тайги Западно-Сибирской равнины характеризуется преобладанием темнохвойных и сосновых лесов и производных сообществ на их месте. От северотаежных типов эти леса отличаются более высокой продуктивностью (IV класс бонитета), большей высотой древостоя (17—20 м) и сомкнутостью (0,6—0,7), а также возрастанием роли таежного мелкотравья и зеленых мхов в составе нижних ярусов леса.

Среднетаежная подзона также делится на две подзональные полосы. Северная — представляет переход от северной тайги и отличается распространением на плакорах коренных сообществ елово-кедровых лесов с участием лиственницы и кустарничково-зеленомошным покровом, в котором ведущую роль играют *Vaccinium murtillus*, *V. Vitisidaea*, *Linnaea borealis* и бореальные виды зеленых мхов *Pleurozium schreberi*, *Hylocomium splendens*. Для южной полосы среднетаежной подзоны характерен другой зональный тип: елово-кедровые с пихтой мелкотравно-бруснично-зеленомошные леса. Они имеют более высокий класс бонитета (III—IV), достигают высоты 20—22 м и диаметра стволов 30—50 см. В покрове этих лесов возрастает роль таежного мелкотравья.

В рядах восстановительных смен среднетаежных елово-кедровых лесов широко представлены коротко-производные сосновые, березовые и осиновые леса; последние более характерны для южной полосы подзоны.

Коренные и производные среднетаежные леса чаще сочетаются с сообществами заболоченных сосняков и кедровников, а также с сухими борами на песках. В рядах заболачивания сменяют друг друга сосново-кедровые, сосново-березовые и сосновые долгомошно-сфагновые и кустарничково-сфагновые леса, обычно переходящие в сосново-кустарничково-сфагновые залесенные болота. Обширные болотные массивы центральных частей междуречий представлены грядово-мочажинными, а в центре озерково-грядово-мочажинными комплексами с характерными для гряд багульниково-касандрово-сфагновыми, местами с сосной и кедром сообществами и сфагновыми с пушицей и шейхцерией группировками мочажин.

Характеристика растительности на участке проведения работ

На территории размещения объектов проектирования отмечены следующие растительные сообщества:

Сосновые бруснично – багульниковые зеленомошные леса.

Доминантом в древесном ярусе является сосна обыкновенная (*Pinus sylvestris*). Сомкнутость крон до 0,7. Возобновление представлено сосной, в подросте отмечена береза (*Bétula péndula*).

Ив. №подл.	107301	Подп. и дата	Взам. инв. №							Лист	
											39
Изм.	Кол.уч.	Лист	№док.	Подп.	Дата	SUP-WLL-K505-003-PD-00-OVOS.TЧ					

Общее проективное покрытие травяно-кустарничкового яруса составляет 80-85%. Доминантами являются брусника (*Vaccinium vitis-idaea*), багульник болотный (*Rhododendron tomentosum*), черника (*Vaccinium myrtillus*), вейник тростниковый (*Calamagrostis arundinacea*). Отмечены золотарник обыкновенный (*Solidago virgaurea*). Единично отмечены плаун сплюснутый (*Diphasiastrum complanatum*), бодяк разнолистный (*Cirsium heterophyllum*).

Покрытие мохово-лишайникового покрова составляет 60-100%. Для сообществ данной ассоциации характерна ярко выраженная мозаичность напочвенного покрова, представленная сочетанием зеленых мхов и лишайников, при этом их соотношение может резко варьировать от 90% мхов и 5% лишайников до 50% мхов и 45% лишайников. Это связано с различным освещением отдельных участков и разнообразием условий нанорельефа. Среди зеленых мхов доминантами являются политрихум волосоносный (*Polytrichum piliferum*), гилокомиум блестящий (*Hylocomium splendens*), отмечен дикран многоножковый (*Dicranum polysetum*). Наиболее часто встречающиеся лишайники – *Cladina arbuscula*, *C. rangiferina*, *C. stellaris*, реже отмечаются кладонии бесформенная (*Cladonia deformis* (L.) Hoffm.), *C. cornuta*, пельтигера пупырчатая (*Peltigera aphthosa* (L.) Willd.), п. собачья (*P. conina* (L.) Willd.) и другие виды. Единично небольшими пятнами отмечены сфагнумы Гиргензона и извилистый (*S. flexuosum* Dozy et Molk.).

#### Сосново – березовые с елью мохово кустарничковые леса

Древесный ярус сформирован сосной обыкновенной (*Pinus sylvestris*) и березой пушистой (*Betula pubescens*), причем сосна доминирует. Древостой, одноярусный, разреженный. В подросте также доминируют береза пушистая (*Betula pubescens*) и сосна обыкновенная (*Pinus sylvestris*), отмечены лиственница сибирская (*Larix sibirica*), осина (*Populus tremula*). В подлеске единичны рябина сибирская (*Sorbus sibirica*), ива козья (*Salix caprea*), роза иглистая (*Rosa acicularis*).

Общее проективное покрытие травяно-кустарничкового яруса составляет 40-70%. Постоянно присутствующими видами с довольно высоким проективным покрытием являются багульник болотный (*Ledum palustre*), голубика (*Vaccinium uliginosum*), мирт болотный (*Chamaedaphne*), вейник пурпурный (*Calamagrostis purpurea*), брусника (*Vaccinium vitis-idaea*), осока шаровидная (*Carex globularis*), сабельник болотный (*Comarum palustre*), пушица влагалищная (*Eriophorum vaginatum*), подмаренник болотный (*Galium palustre* L.).

Напочвенный покров составляет, *Polytrichum piliferum*, отмечен *Dicranum congestum*, *Sphagnum angustifolium*, *S. girgensohnii*, *S. flexuosum*, *S. magellanicum*, *Hylocomium splendens*, *Polytrichum commune*, *Pleurozium schreberi*, *Bryum pallens* Sw. На моховых кочках и около стволов небольшие пятна образуют лишайники.

#### Грядово – мочажинные болота (рямы).

Древесный ярус представлен болотными формами сосны (*Pinus sylvestris*).

Инв. № подл.	Подп. и дата	Взам. инв. №						
107301	<p>сауликник болотный (<i>Cesari palustris</i>), Голубика (<i>Vaccinium angustifolium</i>), мирт болотный (<i>Chamaedaphne</i>), вейник пурпурный (<i>Calamagrostis purpurea</i>), брусника (<i>Vaccinium vitis-idaea</i>), осока шаровидная (<i>Carex globularis</i>), сабельник болотный (<i>Cómarum palústre</i>), пушица влагалищная (<i>Erióphorum vaginátum</i>), подмаренник болотный (<i>Galium palustre</i> L.).</p> <p>Напочвенный покров составляет, <i>Polytrichum piliferum</i>, отмечен <i>Dicranum congestum</i>, <i>Sphagnum angustifolium</i>, <i>S. girgensohnii</i>, <i>S. flexuosum</i>, <i>S. magellanicum</i>, <i>Hylocomium splendens</i>, <i>Polytrichum commune</i>, <i>Pleurozium schreberi</i>, <i>Bryum pallens</i> Sw. На моховых кочках и около стволов небольшие пятна образуют лишайники.</p> <p><u>Грядово – мочажинные болота (рямы).</u></p> <p>Древесный ярус представлен болотными формами сосны (<i>Pínus sylvéstris</i>).</p>							
							SUP-WLL-K505-003-PD-00-OVOS.T4	Лист
								40
	Изм.	Кол.уч.	Лист	№док.	Подп.	Дата		

Густой кустарничковый ярус образуют багульник (*Lédum palústre*), кассандра (*Chamaedaphne calyculata*) и подбел (*Andromeda L.*). На высоких кочках с наиболее низким уровнем болотных вод доминирует багульник (*Lédum palústre*), на более влажных низких кочках преобладает кассандра (*Chamaedaphne calyculata*), с примесью подбела (*Andromeda L.*).

Травянистый ярус включает морошку (*Rubus chamaemorus*), реже встречается пушица влагалищная (*Erióphorum vaginátum*).

Моховой покров в ряме плотный, образованный сплошной дерниной сфагновых мхов, среди которых абсолютно доминирует сфагнум бурый (*Sphagnum fuscum*). В виде постоянной примеси отмечены сфагнум узколистный (*Sphagnum angustifolium*), и сфагнум магелланский (*S. Magellanicum*), а также, в меньшем обилии, плевроций шребера (*Pleurozium schreberi*), дикран многоножковый (*Dicranum polysetum*).

Кустарничково – сфагновые болота угнетенной сосной

По деградированным участкам между сфагнами, отмечены синузии кустистых лишайников рода *Cladina*. Древостой в рямовых сообществах сильно угнетен.

По мочажинам древесный ярус отсутствует, травяно-кустарничковый ярус представлен кочечками пушицы влагалищной (*Erióphorum vaginátum*) и клюквой болотной (*Oxycoccus palustris Pers.*). Незначительную примесь изредка образуют шейхцерия (*Scheuchzeria palustris L.*) и осока топяная (*Carex limosa*). В моховом ярусе доминирует сфагнум балтийский (*Sphagnum balticum*).

На участках размещения объектов промысла (внутрипромысловые проезды, кустовые площадки) отмечены разрозненные разнотравно – злаковые группировки - кипрей (*Chamaenérion angustifolium*), осока (*Carex leporina*), ситник скученно-цветковым (*Juncus nastanthus*), ромашка аптечная (*Matricāria chamomīlla*), клевер ползучий (*Trifolium repens*), хвощ полевой (*Equisétum arvénse*) в сочетании с порослью ивы (*Sálix lappónum*) и березы (*Bétula péndula*) по краям насыпи.

Виды, имеющие особый охранный статус

На территории, прилегающей к району производства работ могут быть отмечены представители следующих редких видов – таблица 38. В соответствии с литературными данными, ближайшие находки редких видов отмечены на расстоянии более 5 км от объектов проектирования.

Виды, занесенные в Красную книгу представлены в таблице 38.

Таблица 38 - Виды, занесенные в Красную книгу

Наименование вида	Статус	Экология и биология
<div> <div>Баранец</div> <div>обыкновенный</div> <div><i>Huperzia selago</i> (L.)</div> <div>Bernh. ex Schrank et</div> <div>C. Mart. s.l.</div> </div>	3 категория. Редкий вид.	Произрастает во влажных хвойных и смешанных лесах, в редколесьях и горных тундрах.

						SUP-WLL-K505-003-PD-00-OVOS.TЧ	Лист
Изм.	Кол.уч.	Лист	№док.	Подп.	Дата		41

Инв. № подл.	107301	Подп. и дата	Взам. инв. №							Лист
										42
				Изм.	Кол.уч.	Лист	№ док.	Подп.	Дата	

Наименование вида	Статус	Экология и биология
Пальчатокоренник пятнистый <i>Dactylorhiza maculata</i> (L.) Soó	4 категория. Вид с неопределённым статусом.	На территории ХМАО-Югры встречается в смешанных темнохвойно-берёзовых лесах, на низинных вахтово-осоково-сфагновых болотах, а также в антропогенно нарушенных местообитаниях – на зарастающих вырубках, обочинах дорог и др.
Ликоподиелла заливаемая <i>Lycopodiella inundata</i> (L.) Holub	3 категория. Редкий вид.	Встречается в условиях умеренного постоянного или временно избыточного увлажнения на песчаных, песчано-глинистых или торфянистых субстратах по берегам рек и озёр, опушкам сосновых лесов, на болотистых лугах. Как пионерный вид может занимать антропогенно нарушенные местообитания с благоприятными условиями увлажнения – зарастающие карьеры, грунтовые дороги, отсыпки грунта.
Гомалия трихомановидная <i>Homalia trichomanoides</i> (Hedw.) Bruch et al.	3 категория. Редкий вид на границе ареала.	На основной части ареала приурочен к широколиственным лесам и влажным обнажениям известняков; в Сибири растёт преимущественно в темнохвойных лесах – в черневых лесах в горах и в южной тайге на равнине. В ХМАО-Югре обитает только в сырых и заболоченных долинных еловых лесах и лесных болотах; растёт на основаниях стволов деревьев.

Виды, включенные в перечень объектов растительного мира, занесенных в Красную книгу Российской Федерации в соответствии с приложением к приказу от 23.05.2023 № 320 в границах участка изысканий отсутствуют.

В рамках производства маршрутного флористического обследования территории строительства виды, занесенные в Красную книгу – отсутствуют (отчёт по ИЭИ).

Виды (породы) деревьев и кустарников, заготовка древесины которых не допускается в соответствии с перечнем, уставленным Приказом Федерального агентства лесного хозяйства (Рослесхоз) от 5.12.2011 № 513, на территории, планируемой к размещению объектов проектирования, отсутствуют.

2.1.14 Характеристика животного мира

Природные условия данной территории характеризуются длительной, многоснежной зимой с резкими перепадами температуры и коротким летом. Значительная часть животного населения находится в данной местности только в течение лета, на зиму откочевывая или перелетая в более низкие широты (перелетные птицы, некоторые чешуекрылые (Lepidoptera)), другие появляются только во время зимних кочевок (белая сова (Nyctea scandiaca), пуночка (Plectrophenax nivalis) и др.) или во время пролета весной и осенью (перелетные птицы более высоких широт). Численность некоторых животных изменяется по сезонам за счет частичной перекочевки в меридиональном направлении (лось (Alces alces), северный олень (Rangifer tarandus), куропатка (Lagopus lagopus). Оседлые животные приспособляются различным образом к снежному покрову, низкой температуре и недостатку корма: впадают в спячку



(медведь *Ursus arctos*), делают запасы корма (многие грызуны *Rodentia*), меняют оперение или шерстный покров на более теплый (хищные *Carnivora*, куриные *Galliformes* и др), изменяют рацион кормов и т.д.

Исследуемая территория в соответствии с зоогеографическим районированием суши по Мензбиру-Семенову-Гептнеру-Пузанову, относится к Европейско-Обской подобласти Европейско-Сибирской области Палеарктического подцарства Голарктического царства и расположена на Западно-Сибирской низменной равнине.

В соответствии с зоогеографическими районированием Тюменской области участок расположен в пределах Юганской провинции средней тайги.

Фауна обследованной территории представлена беспозвоночными и позвоночными животными.

#### Беспозвоночные

Беспозвоночные животные остаются наименее изученной группой животных, хотя отличаются гораздо большим видовым разнообразием, чем позвоночные, и составляют около 95 % от общей биомассы. Наиболее изучена самая многочисленная группа – насекомые *Insécta*.

В комплексах напочвенных беспозвоночных преобладают представители класса насекомые *Insécta*, отряд жесткрылые (55,74 %), отряд перепончатокрылые *Hymenoptera* (муравьи *Formicidae*) 33,71 %, класс паукообразные *Arachnida*, отряд - пауки *Araneae* (7,68 %).

Двукрылые – комары и мухи - также многочисленны. К длинноусым двукрылым относятся комары-долгоносики (*Tipulidae*), хирономиды *Chironomidae*, личинки которых живут в воде, комарики-галлицы (*Cecidomyiidae*), личинки которых живут в тканях растений, грибные комары (*Mycetophilidae*) и т. д.

Из всех комаров нападают на человека самки только 3-4 видов. Мошки (*Simuliidae*) бывают, многочисленны, их более 20 видов. Также насчитывается много видов мокрецов, но они немногочисленны.

Слепни (*Tabanidae*) – самые крупные насекомые-кровососы – отдельное семейство двукрылых (*Diptera*). В пределах подзоны средней тайги Западной Сибири отмечено 42 вида. Часто встречаются мухи-журчалки (*Syrphidae*), мухи-цветочницы (*Anthomyiidae*) и так называемые настоящие мухи: комнатная (*Musca domestica*), падальная (*Calliphoridae*) и др.

На территории ХМАО насчитывается около 60 видов дневных бабочек.

Беспозвоночные выполняют большую средообразующую работу, служат массовым кормом для большинства птиц в гнездовой период. Состав беспозвоночных отличается от более южных широт только уменьшением видового разнообразия, специфичных видов беспозвоночных здесь нет.

Инв. № подл.	107301	Подп. и дата	Взам. инв. №							Лист
Изм.	Кол.уч.	Лист	№ док.	Подп.	Дата	SUP-WLL-K505-003-PD-00-OVOS.T4				43

Позвоночные

Основу биразнообразия составляют птицы, гнездящиеся в данном регионе или встречающиеся на кочевках. Для данной территории характерно наличие 136-145 вида птиц, большинство из которых относится к трем отрядам: воробьинообразные Passeriformes, ржанкообразные Charadriiformes, и гусеобразные Anseriformes. Остальные отряды (соколообразные Falconiformes, курообразные Galliformes, совообразные Strigiformes, дятлообразные Piciformes, гагарообразные Gaviiformes, кукушкообразные Cuculiformes) представлены 1-5 видами.

Численность большинства видов птиц зависит от типа местообитания. В средней и южной тайге птиц больше всего в пойменных лесах, меньше во вне пойменных, особенно в сосновых. Меньше всего птиц отмечено на верховых болотах.

В связи с наличием на территории месторождения действующих объектов промысла и инфраструктуры (автодорог, кустов скважин, трубопроводов и т.д.), численность многих, особенно антропофобных видов птиц существенно снижена.

Доля млекопитающих значительно меньше, 36 – 40 видов.

Наименьшее распространение получили земноводные и пресмыкающиеся (Reptilia).

Условия обитания животных в настоящее время претерпели значительные изменения на территориях, где осуществляется добыча нефти и газа. Значительная площадь этих земель занята объектами промысла и транспорта нефти, карьерами, автодорогами. На прилегающей к объектам промысла территории нарушен растительный покров, много нарушенных участков вследствие временного проезда транспортных средств высокой проходимости, выемки грунта для поднятия насыпей. Кроме этого, для многих животных существенным фактором беспокойства являются шум, производимый автотранспортом, промышленными установками, факельными установками.

Характеристика фауны участка производства работ

Для участка производства работ отмечены следующие типы местообитаний с наиболее характерными для данных биотопов видами.

Лесной - обыкновенная белка (Sciurus vulgaris), азиатский бурундук (Eutamias sibiricus), пеночки: теньковка (Phylloscopus collybita) и весничка (Phylloscopus trochilus), черныш (Tringa ochropus), мохноногий сыч (Aegolius funereus), черный дятел (Dryocopus martius), зарянка (Erithacus rubecula), обыкновенная горихвостка (Phoenicurus phoenicurus), снегирь (Pyrrhula pyrrhula), щур (Pinicola enucleator), клесты: белокрылый (Loxia leucoptera) и еловик (Loxia curvirostra), обыкновенная чечевица Carpodacus erythrinus, овсянки (Emberiza citrinella), буроголовая гаичка (Poeecile montanus), обыкновенный поползень (Sitta europaea).

Лесо - болотный - желтая трясогузка (Motacilla flava), дрозды рябинник и белобровик (Turdus pilaris, Turdus iliacus), пеночка весничка, теньковка, таловка (Phylloscopus trochilus, Phylloscopus collybita, Phylloscopus borealis ), трехпалый дятел (Picoides tridactylus), большой

Ив. №подл.	Подп. и дата	Взам. инв. №
107301		

							SUP-WLL-K505-003-PD-00-OVOS.TЧ	Лист
								44
Изм.	Кол.уч.	Лист	№док.	Подп.	Дата			

пестрый дятел (*Dendrocopos major*) лесной конек (*Anthus trivialis*), полевка-экономка (*Microtus oeconomus*), буроголовая гаичка (*Poecile montanus*), средняя бурозубка (*Sorex caecutiens*), обыкновенный глухарь (*Tetrao urogallus*), фифи (*Tringa glareola*), луговой конек (*Anthus pratensis*) обыкновенная чечевица (*Carpodacus erythrinus*), темная полевка (*Microtus agrestis*), обыкновенная бурозубка (*Sorex araneus*).

Лесной / пойменный - водяная полевка (*Arvicola amphibius*), ондатра (*Ondatra zibethicus*), кряква (*Anas platyrhynchos*), гоголь (*Bucephala clangula*), речная крачка (*Sterna hirundo*), чирок-свиистунок (*Anas crecca*), обыкновенный бекас (*Gallinago gallinago*) – по водоемам, обыкновенная белка (*Sciurus vulgaris*), азиатский бурундук (*Eutamias sibiricus*), пеночки: теньковка (*Phylloscopus collybita*) и весничка (*Phylloscopus trochilus*), черныш (*Tringa ochropus*), мохноногий сыч (*Aegolius funereus*), черный дятел (*Dryocopus martius*), зарянка (*Erithacus rubecula*), обыкновенная горихвостка (*Phoenicurus phoenicurus*), снегирь (*Pyrrhula pyrrhula*), щур (*Pinicola enucleator*), клесты: белокрылый (*Loxia leucoptera*) и еловик (*Loxia curvirostra*), обыкновенная чечевица *Carpodacus erythrinus*, овсянки (*Emberiza citrinella*), буроголовая гаичка (*Poecile montanus*), обыкновенный поползень (*Sitta europaea*).

В границах района производства работ отмечены антропогенно преобразованных территорий (внутри промысловый проезд) характерны представители следующих видов каменка (*Oenanthe oenanthe*), белая и желтая трясогузки (*Motacilla flava*, *Motacilla alba*), краснозобый (*Anthus cervinus*) и луговой коньки (*Anthus pratensis*), варакушка (*Luscinia svecica*), частично – лемминги (*Lemmini*) и полевки (*Arvicolinae*).

Ихтиофауна района производства работ (р. Самсоновская) представлена следующими видами рыб: налимом (*Lota lota*), щукой (*Esox lucius*), язем (*Leuciscus idus*), плотвой (*Rutilus rutilus*), ельцом (*Leuciscus leuciscus*), окунем (*Perca fluviatilis*), ершом (*Gymnocephalus cernuus*).

#### Виды, имеющие особый охранный статус

На территории, прилегающей к району производства работ могут быть отмечены представители следующих редких видов - таблица 39. Ближайшие находки редких видов отмечены на расстоянии более 13 км от объектов проектирования.

Таблица 39 – Виды, включенные в Красную книгу ХМАО

Наименование вида	Статус	Местообитания
Сибирская лягушка (среднеобская и эсская популяции) <i>Rana amurensis</i> (Boulenger, 1886)	категория. Редкие популяции на северной и западной границах ареала в ХМАО-Югре.	В центральной части округа этот вид населяет исключительно пойменные местообитания; на юге ХМАО встречается и во вне пойменных биотопах.
Двухцветный кожан <i>Vespertilio murinus</i> (Linnaeus, 1758)	3 категория. Редкий вид, на северной границе ареала.	На территории ХМАО-Югры зарегистрирован в г. Ханты-Мансийске, в окрестностях д. Сайгатина, пгт. Барсово, посёлков Салым, Куминский, Кондинское, Цингалы, на территории г. Сургута, заповедника «Юганский», отмечен в окрестностях д. Юган.

Взам. инв. №		Подп. и дата		Инв. № подл.	107301	SUP-WLL-K505-003-PD-00-OVOS.T4					Лист
											45
Изм.	Кол.уч.	Лист	№ док.	Подп.	Дата						

В районе территории размещения проектируемых объектов, присутствуют потенциально пригодные биотопы для обитания сибирской лягушки и двухцветного кожана.

2.1.15 Сведения о ресурсном потенциале территории

Сведения о природных ресурсах территории

В соответствии с данными письма от «Научно – аналитического центра рационального недропользования им. В.И. Шпильмана» № 255-М/ОПИ от 12.02.2025 (Приложение В) по состоянию на 01.02.2025 участок производства работ частично расположен в пределах месторождения песка в районе квартала 693 Салымского лесничества (блок 1) (утверждение запасов № 216 от 06.12.2010) и месторождения песка "Самсоновский-1" (утверждение запасов № 50 от 14.04.2015).

Сведения о биологических ресурсах

Характеристика фауны охотничье – промысловых видов

В Ханты-Мансийском автономном округе фауна охотничье-промысловых млекопитающих и птиц включает в себя семь основных групп: копытные (Ungulata), хищные (Carnivora), грызуны (Rodentia), зайцеобразные (Lagomorpha), куриные (Galliformes), водоплавающие и кулики (Charadrii).

Из млекопитающих - 23 вида относятся к охотничье-промысловым животным, а в силу особенностей распространения, обилия или охрannого статуса практическое значение имеют лишь 20.

Так, к охотничье-промысловым животным относятся виды животных, на которых проводится охота с целью их добычи и последующего использования получаемой продукции (шкурки, мяса, жира и пр.).

Для животного мира рассматриваемой территории важными особенностями являются: климатические условия - продолжительная морозная зима, частые весенние заморозки, короткое лето и осень; наличие огромных заболоченных пространств, многоводность и равнинность.

В соответствии с указаниями п.п. 5.6.1 СП. 502.1325800.2021 допускается использовать открытые данные уполномоченных органов в области природопользования и охраны окружающей среды и иных официальных источников информации.

Сведения о численности животных представлены на основании информации, представленной на сайте Департамента природных ресурсов и несырьевого сектора экономики ХМАО – Югры – <https://depprirod.admhmao.ru/deyatelnost/ispolzovaniya-obektov-zhivotnogo-mira/otdel-monitoringa-kadastra-i-regulirovaniya-chisle/chislennost-okhotnichikh-resursov-v-yugre/chislennost-okhotnichikh-resursov-v-2024-godu/10153833/svodnye-vedomosti-rascheta-chislennosti-okhotnichikh-vidov-zhivotnykh-zmu/> – таблица 40.

Инв. № подл.	107301	Подп. и дата	Взам. инв. №							Лист	
				SUP-WLL-K505-003-PD-00-OVOS.T4							46
				Изм.	Кол.уч.	Лист	№ док.	Подп.	Дата		

Таблица 40 - Ведомость расчета численности охотничьих зверей и птиц в угодьях Нефтеюганского района в 2024г.

Вид	Площадь угодий, тыс. га				Численность особей, шт.			
	Лес	Поле	Болото	Всего	Лес	Поле	Болото	Всего
Белка обыкновенная <i>Sciurus vulgaris</i>	1459,862	154,827	798,113	2412,802	10241	0	0	10241
Волк обыкновенный <i>Canis lupus</i>	1459,862	154,827	798,113	2412,802	17	0	39	56
Кабан <i>Sus scrofa</i>	1459,862	154,827	798,113	2412,802	0	0	0	0
Горностай <i>Mustela erminea</i>	1459,862	154,827	798,113	2412,802	122	0	178	300
Заяц беляк <i>Lepus timidus</i>	1459,862	154,827	798,113	2412,802	2440	244	1583	4267
Колонок сибирский <i>Mustela sibirica</i>	1459,862	154,827	798,113	2412,802	0	0	0	0
Куница лесная <i>Martes martes</i>	1459,862	154,827	798,113	2412,802	12	8	0	20
Лисица обыкновенная <i>Vulpes vulpes</i>	1459,862	154,827	798,113	2412,802	180	40	264	484
Лось европейский <i>Alces alces</i>	1459,862	154,827	798,113	2412,802	1307	47	264	1618
Росомаха <i>Gulo gulo</i>	1459,862	154,827	798,113	2412,802	8	0	18	26
Рысь обыкновенная <i>Lynx lynx</i>	1459,862	154,827	798,113	2412,802	1	0	12	13
Соболь <i>Martes zibellina</i>	1459,862	154,827	798,113	2412,802	2608	23	258	2889
Олень северный <i>Rangifer tarandus</i>	1459,862	154,827	798,113	2412,802	0	0	0	0
Рябчик <i>Tetrastes bonasia</i>	1459,862	154,827	798,113	2412,802	39509	0	298	39807
Тетерев <i>Lyrurus tetrix</i>	1459,862	154,827	798,113	2412,802	4639	0	19209	23848
Глухарь <i>Tetrao urogallus</i>	1459,862	154,827	798,113	2412,802	6356	0	166	6522
Белая куропатка <i>Lagopus lagopus</i>	1459,862	154,827	798,113	2412,802	5498	10840	5810	22148

В соответствии с данными письма от Депнедра и природных ресурсов Югры № 12-Исх-3916 от 04.03.2025 (Приложение В) в границах объекта, расположенного в охотничьих угодьях Нефтеюганского района Ханты-Мансийского автономного округа – Югры информация о прохождении путей миграции охотничьих видов животных, мест их массовых скоплений и мест размножений, а также данных о наличии ключевых орнитологических территорий (в соответствии со Схемой размещения, использования и охраны охотничьих угодий на территории Ханты-Мансийского автономного округа – Югры от 24 июня 2013 года № 84) отсутствует.

Взам. инв. №	
Подп. и дата	
Инв. № подл.	107301

							SUP-WLL-K505-003-PD-00-OVOS.TЧ	Лист
								47
Изм.	Кол.уч.	Лист	№ док.	Подп.	Дата			

По результатам натурного обследования территории установлено, что в границах района производства работ пути миграции и места массового скопления животных отсутствуют.

Характеристика промысловых видов растений

Дикорастущие ягодники северных территорий имеют важное экологическое и хозяйственное значение; они входят в состав рациона местного населения и многочисленных представителей фауны, обогащая его необходимыми витаминами и микроэлементами.

Сведения по запасам дикоросов на территории Пывь-Яхского участкового лесничества представлены в таблице 41.

Таблица 41 - Сводная таблица запасов дикоросов

Наименование	Вид запасов	Объем запасов, тыс. тонн	Средняя урожайность в ХМАО-Югре, кг/га
Клюква Oxycoccus	биологический	27,12	1200
	эксплуатационный	13,56	
Брусника Vaccinium vitis-idaea	биологический	8,85	200-300
	эксплуатационный	13,28	
Черника Vaccinium myrtillus	биологический	7,16	150
	эксплуатационный	3,58	
Голубика Vaccinium uliginosum	биологический	2,51	300
	эксплуатационный	1,25	
Морошка Rubus chamaemorus	биологический	2,83	10-40
	эксплуатационный	1,41	
Смородина Ribes L.	биологический	1,22	10-75
	эксплуатационный	0,61	
Грибы	биологический	3,00	5-50
	эксплуатационный	1,50	
Орех кедровый	биологический	0,60	15-150
	эксплуатационный	0,30	

Сведения о природно-лечебных факторах и ресурсах

В соответствии с данными письма от Минздрав России № 17-5/2662 от 17.04.2024 (Приложение Д) на территории ХМАО-Югры лечебно-оздоровительные местности и курорты, включенные в государственный реестр курортного фонда РФ, отсутствуют.

В соответствии с данными письма от Депздрав Югры № 07-Исх-583 от 17.01.2025 (Приложение Д) на территории Нефтеюганского района расположен «Санаторий «Юган», находящийся в 162 км к северо-востоку от объекта изысканий.

В соответствии с данными письма от Администрации Нефтеюганского района № 28-Исх-170 от 18.02.2025 (Приложение Г), в Нефтеюганском районе сведения о округах санитарной (горно-санитарной) охраны лечебно-оздоровительных местностей, курортов и природных лечебных ресурсов отсутствуют.

Взам. инв. №	
Подп. и дата	
Инв. № подл.	107301
Изм.	
Кол.уч.	
Лист	
№ док.	
Подп.	
Дата	
SUP-WLL-K505-003-PD-00-OVOS.T4	
Лист	
48	

### 3 Информация и оценка возможных воздействий планируемой деятельности на окружающую среду

Намечаемая деятельность неизбежно оказывает воздействие на окружающую среду, а также компоненты природной среды - земля, недра, почвы, поверхностные и подземные воды, атмосферный воздух, растительный и животный мир, которое характеризуется:

- возможным нарушением земель при размещении объекта, локальным изменением рельефа местности при выполнении строительных и планировочных работ;
- возможным нарушением почвенного покрова, растительности и условий обитания животного мира;
- возможным воздействием на недра и геологическую среду;
- возможным воздействием на поверхностные и подземные водные объекты;
- возможным воздействием на атмосферный воздух (химическое, акустическое);
- возможным воздействием на окружающую среду при обращении с отходами производства и потребления.

#### 3.1 Воздействие на земельные ресурсы, потребность отвода земель

В административном отношении район работ расположен в Тюменской области, Ханты-Мансийском автономном округе - Югра, Нефтеюганском районе, Верхнесалымском месторождении.

Арендатором является ООО «Салым Петролеум Девелопмент».

Собственником земельного участка является территориальный отдел – Нефтеюганское лесничество, Салымское участковое лесничество (кварталы 641, 642, 693).

Категория земель – земли лесного фонда.

Целевое назначение лесов – эксплуатационные.

Площадь испрашиваемых земельных участков под проектируемые объекты с учетом ранее отведенных земельных участков составляет – 16,6323 га.

Площадь исключаемых земельных участков составила 2,9762 га.

При вычете площади ранее отведенных земельных участков фактическая площадь к аренде земельных участков под проектируемые объекты составила 13,6561 га.

Объем грунта для выполнения работ, при необходимости, предусмотрен проектной документацией. Отходы грунта при строительстве объекта намечаемой деятельности образовываться не будут. При высокой затратности на добычу и перевозку грунта, их безотходным способом, грунт распределяется по участкам строительства, складирование грунта не предусматривается.

Воздействие на растительные ресурсы в результате строительства заключается в уменьшении площадей, покрытых естественной растительностью, сокращении общего запаса

Инв. № подл.	107301	Подп. и дата	Взам. инв. №	SUP-WLL-K505-003-PD-00-OVOS.TЧ						Лист
										49
				Изм.	Кол.уч.	Лист	№ док.	Подп.	Дата	

насаждений, а также в случае нерационального использования растительного покрова либо захламления и загрязнения прилегающих к проектируемым объектам территорий.

Основные нарушения растительности произойдут, в границах отвода под строительство проектируемого объекта. При этом на землях, изымаемых на период эксплуатации под сооружения, происходят полное уничтожение растительного покрова, а в краткосрочное (на период строительства) – нарушения имеют обратимый или частично обратимый характер.

Помимо отведенных земельных площадей, разрушения на них естественного почвенно-растительного покрова, нарушения рельефа и гидрологического режима, воздействие в этот период могут оказывать также:

- с сокращением площадей, покрытых древесной растительностью, в результате ее вырубки и расчистки;
- с непосредственным уничтожением растительного покрова при отсыпке площадок;
- с механическим повреждением растительного покрова при перемещении гусеничной техники и транспорта;
- загрязнение в результате разлива (утечки) ГСМ;
- захламление территории строительными отходами.

Механическое воздействие возникает в результате проведения работ, связанных с отсыпкой площадных объектов минеральным грунтом, с вертикальной планировкой в пределах строительной полосы, которое оказывает влияние на:

- рельеф (создаются образования новых форм рельефа и возможны к активизации эрозионные процессы);
- почвы и растительность (уничтожается исходный природный слой при рубке насаждений, расчистке территории, отсыпке и планировке, изменяются физические и механические свойства почв).

3.2 Воздействие проектируемого объекта на животный мир

В результате строительства рассматриваемых объектов вред объектам животного мира и/или среде их обитания может наступать в связи с гибелью животных, снижение их численности и (или) продуктивности при утрате или нарушении их среды обитания в результате антропогенных воздействий.

При этом происходят прямые потери – единовременная гибель, а также откочевка животных в результате уничтожения или нарушения их местообитания, а также косвенные потери – снижение годового прироста их численности за весь период воздействия.

В процессе строительства объектов на изменение численности птиц и животных будут оказывать воздействие следующие факторы:

Инв. № подл.	107301	Подп. и дата	Взам. инв. №							Лист	
Изм.	Кол.уч.	Лист	№ док.	Подп.	Дата	SUP-WLL-K505-003-PD-00-OVOS.T4					50



- использование земель (в процессе использования земель под строительство происходит уничтожение или качественное ухудшение среды обитания животных);
- загрязнение водных объектов и земель в процессе строительства.

В результате строительства проектируемых объектов происходит уничтожение или качественное ухудшение среды обитания животных. Нарушение местообитаний отразится на численности животных, особенно ведущих малоподвижный образ жизни.

Строительство объектов будет сопровождаться определенным воздействием на животный мир прилегающих территорий.

Выделено три фактора воздействия на животный мир:

- охотничий промысел и браконьерство;
- изменение внешнего облика, свойств и функций угодий;
- фактор беспокойства.

К группе факторов прямого воздействия относят непосредственное уничтожение животных в результате человеческой деятельности: возможное (с малой долей вероятности) механическое уничтожение представителей животного мира автотранспортом и строительной техники. Несанкционированный отстрел животных исключен.

Косвенное (опосредованное) воздействие связано с различными изменениями абиотических и биотических компонентов среды обитания, что в конечном итоге также влияет на распределение, численность и условия воспроизводства организмов. Ведущие формы косвенного воздействия – изъятие и трансформация местообитаний животных, шумовое воздействие работающей техники, присутствие человека, нарушение привычных путей ежедневных и сезонных перемещений животных.

Факторы прямого воздействия отличаются большой лабильностью, способны быстро нарастать и снижаться, действовать в течение определенных отрезков времени, возникать и исчезать. Напротив, изменение компонентов среды зачастую нарастает постепенно, не всегда прогнозируемо и обычно с трудом поддается реверсии.

Воздействие строительства рассматриваемых объектов на животный мир, прежде всего, выражается в усилении фактора беспокойства, вызванного работой техники, оборудования и присутствием людей. Данное антропогенное вмешательство кратковременно, будет проявляться только в период строительства и наиболее ощутимо на территориях, находящихся на расстоянии до 2-3 км от проектируемых объектов. В дальнейшем численность животных начнет восстанавливаться. Спустя 4-5 лет после завершения строительства их количество может достигнуть прежнего уровня.

Инв. № подл.	107301	Подп. и дата	Взам. инв. №							Лист
Изм.	Кол.уч.	Лист	№ док.	Подп.	Дата	SUP-WLL-K505-003-PD-00-OVOS.T4				51

### 3.3 Воздействие проектируемого объекта на поверхностные и грунтовые воды

#### Воздействие на поверхностные воды

Трасса нефтегазосборного трубопровода на ПК15+67...15+77 пересекает р. Самсоновская.

Воздействие на пересекаемый водный объект в период строительства связано с нарушением дна водного объекта и его водоохранной зоны.

Ширина русла р. Самсоновская в месте перехода составляет 9,8 м, ширина траншеи – 2 м. Площадь нарушения дна составляет 19,6 м<sup>2</sup>.

Переход через водоток выполнен в соответствии с требованиями ГОСТ Р 55990-2014, ВСН 010-88. Строительно-монтажные и земляные работы выполнить согласно СП 45.13330.2017.

Выбор створа перехода через водоток определен с учетом мест нерестилищ, нагула рыб.

Переход проектируемого трубопровода через р.Самсоновская запроектирован подземно с заглублением в дно на 0,5 м ниже от линии предельного размыва, но не менее 1,0 м от естественных отметок дна до верхней образующей трубы, согласно п.10.1.7 ГОСТ Р 55990-2014.

Переход через р.Самсоновская предусмотрен траншейным способом.

В соответствии с требованием п. 891 Федеральных норм и правил в области промышленной безопасности от 15.12.2020 № 534 «Правила безопасности в нефтяной и газовой промышленности» прокладка нефтегазопровода на подводном переходе через реку осуществляется в защитном футляре.

При строительстве в зимнее время производство работ по разработке траншеи и укладке трубопровода в подводную траншею должно выполняться с минимальными разрывами во времени, исключающими образование наледей.

Разработка и засыпка в русловой части реки выполняется одноковшовым экскаватором-драглайном со сланей.

При переходе через реку предусмотрена установка опознавательных знаков.

Рекультивационные и берегоукрепительные работы на переходе через реку с болотистыми берегами, имеющие способность к самовосстановлению, не производятся.

Решения по изоляции трубопровода на переходе через реку аналогичны решениям для прилегающих участков.

Согласно отчёту по ИЭИ, протяжённость проектируемого объекта в границах ВОЗ р. Самсоновская составляет 539 м. Ширина строительной полосы составляет 10 м.

#### Период эксплуатации

При регламентной работе, на период эксплуатации воздействие на водные объекты отсутствует.

Инв. № подл.	107301	Подп. и дата	Взам. инв. №	<p>Решения по изоляции трубопровода на переходе через реку аналогичны решениям для прилегающих участков.</p> <p>Согласно отчёту по ИЭИ, протяжённость проектируемого объекта в границах ВОЗ р. Самсоновская составляет 539 м. Ширина строительной полосы составляет 10 м.</p> <p><u>Период эксплуатации</u></p> <p>При регламентной работе, на период эксплуатации воздействие на водные объекты отсутствует.</p>					
Изм.	Кол.уч.	Лист	№док.	Подп.	Дата	SUP-WLL-K505-003-PD-00-OVOS.TЧ		Лист	
								52	

Воздействие на грунтовые воды

Гидрогеологические условия исследуемой территории на период изысканий (ноябрь 2024 г., январь 2025 г.) на изученную глубину 5,0-17,0 м характеризуются наличием грунтовых вод. Уровень появления подземных вод зафиксирован на глубинах от 0,0 до 3,5 м на абсолютных отметках 51,02-73,08 м БС.

Уровень установления подземных вод зафиксирован на глубинах от 0,0 до 3,0 м на абсолютных отметках 51,02-73,08 м БС.

Период строительства

При строительстве проектируемых объектов возможно изменение гидрологического и гидрогеологического режима.

Сброса сточных вод на рельеф с площадки строительства не предусматривается.

Накопление отходов предусматривается в контейнерах и на площадках с твердым покрытием.

В штатном режиме строительные работы не окажут воздействия на изменение химического состава подземных вод участка производства работ. Вероятность загрязнения подземных вод минимальна.

Химическое загрязнение подземных вод в период строительства может быть обусловлено только случайным разливом ГСМ (дизельного топлива) при возникновении аварийных ситуаций.

Период эксплуатации

На площадке камеры запуска СОД предусматривается подземная дренажная емкость. Вывоз стоков из дренажной ёмкости предусматривается очистные сооружения.

После проведения операции очистки трубы продукты очистки вывозятся передвижными средствами для последующей утилизации на очистные сооружения.

Вероятность загрязнения поверхностных и подземных вод при эксплуатации проектируемых объектов в регламентном режиме исключается.

Инов. № подл.	Подп. и дата	Взам. инв. №
107301		

Изм.	Кол.уч.	Лист	№ док.	Подп.	Дата

SUP-WLL-K505-003-PD-00-OVOS.TЧ					
--------------------------------	--	--	--	--	--

Лист
53

### 3.4 Воздействие на водные биологические ресурсы и среду обитания

При реализации проектных решений, временное воздействие будет оказано в результате расстановки вдоль трассы Нефтегазосборный трубопровод. Участок Куст скважин № 505 – узел Ш139 временных зданий и сооружений, а также проезда техники в полосе отвода.

Проектом не предусматриваются демонтажные работы.

В целях обеспечения работ по строительству нефтегазосборных сетей ширина полосы отвода земельного участка определена в соответствии с СН 452-73, таблица 1 и составляет 20 м.

В результате строительства трассы Нефтегазосборный трубопровод. Участок Куст скважин № 505 – узел Ш139 образуется ущерб водным биоресурсам:

- от утраты нерестилищ р. Самсоновская;
- от утраты рыбохозяйственного значения поймы р. Самсоновская;
- в результате сокращения, перераспределения стока с деформированной площади водосборного бассейна в границах ВОЗ р. Самсоновская.
- от утраты кормовых организмов (зоопланктона и зообентоса) при разработке траншеи для укладки трубопровода в русле р. Самсоновская.

Постоянное воздействие оказываться не будет.

Узлы запорной арматуры находятся за пределами водоохранных зон, пойменных и нерестовых территорий.

Проектируемая трасса частично располагается на заболоченной территории.

Болота полностью заполнены торфом. Так как естественные особенности гидрохимического и гидрологического режимов болотного комплекса: кислая реакция среды, заторфованность, мелководность, малокормность, отсутствие гидравлической связи с постоянными водотоками и водоемами, отсутствие стока и притока в зимний период – обитание представителей ихтиофауны не отмечено, соответственно, расчет потерь водных биоресурсов в результате прохождения по болотному комплексу не производится.

### 3.5 Оценка воздействия на атмосферный воздух

Основным видом воздействия на состояние воздушного бассейна является временное локальное загрязнение атмосферного воздуха выбросами загрязняющих веществ в период строительства и незначительное по влиянию в период эксплуатации.

#### 3.5.1 Оценка воздействия на атмосферный воздух в период строительства

При строительстве объекта, источниками выделения загрязняющих веществ в атмосферный воздух являются:

- передвижная дизельная электростанция ДЭС-100;
- компрессоры;

Изм.	Кол.уч.	Лист	№док.	Подп.	Дата	SUP-WLL-K505-003-PD-00-OVOS.TЧ	Лист
							54

Инд. №подл.	Подп. и дата	Взам. инв. №
107301		

- расходная ёмкость ДЭС;
- бензомоторные пилы;
- дорожно-строительная техника и автотранспорт;
- сварочные посты;
- пост газовой резки;
- лакокрасочные работы;
- заправка строительной техники и дизельных электростанций;
- двигатели сварочных агрегатов.

Состав источников загрязнения атмосферного воздуха и источников выделения, работа которых сопровождается выбросом загрязняющих веществ в атмосферный воздух в период строительства объекта планируемой (намечаемой) деятельности, либо обоснование отсутствия будет детально представлены в проектной документации по данному шифру.

На стадии проектной документации возможны изменения параметров источников загрязнения атмосферного воздуха.

Предварительный состав источников загрязнения атмосферного воздуха, работа которых сопровождается выбросом загрязняющих веществ в атмосферный воздух в период строительства объекта планируемой деятельности, представлен в таблице 42.

Таблица 42 – Источники выделения и основные виды загрязняющих веществ в период строительства

Наименование оборудования	Технологический процесс	Наименование источника выброса	Код ЗВ	Наименование загрязняющего вещества
ДЭС, передвижные компрессоры, двигатели сварочных агрегатов	Работа дизельной электростанции, работа компрессора, работа сварочного агрегата	Выхлопные трубы (организованные источники)	0301	Азота диоксид (Двуокись азота)
			0304	Азот (II) оксид (Азот монооксид)
			0328	Углерод (Пигмент черный)
			0330	Сера диоксид
			0337	Углерода оксид (Угарный газ)
			0703	Бенз/а/пирен
			1325	Формальдегид (Муравьиный альдегид)
Ручное, автоматическое нанесение и испарение лакокрасочных материалов (ЛКМ)	Покрасочные работы, Сушка окрашенных поверхностей	Неорганизованный источник	2732	Керосин
			0616	Диметилбензол (смесь о-, м-, п-изомеров) (Метилтолуол)
			1042	Бутан-1-ол (Бутиловый спирт)
			2752	Уайт-спирит
Сварка с использованием электродов, Газовая резка (газовая среда в балонах)	Сварочные работы, Газовая резка металла	Неорганизованный источник	2902	Взвешенные вещества
			0123	диЖелезо триоксид (железа оксид)
			0143	Марганец и его соединения
			0301	Азота диоксид (Двуокись азота)
			0304	Азот (II) оксид (Азот монооксид)
			0337	Углерода оксид (угарный газ)
			0342	Гидрофторид (Водород фторид)
Заправка топливом дорожно-строительной техники, автотранспорта, ДЭС	Заправка техники	Неорганизованный источник	0344	Фториды неорганические плохо растворимые
			2908	Пыль неорганическая: 70-20% SiO <sub>2</sub>
			0333	Дигидросульфид (Водород сернистый, дигидросульфид, гидросульфид)
			0415	Смесь предельных углеводородов C <sub>1</sub> H <sub>4</sub> -C <sub>5</sub> H <sub>12</sub>
			0416	Смесь предельных углеводородов

Изм.	Кол.уч.	Лист	№ док.	Подп.	Дата

Изм.	Кол.уч.	Лист	№ док.	Подп.	Дата

SUP-WLL-K505-003-PD-00-OVOS.T4

								С6Н14-С10Н22			
						0501		Пентилены (амилены - смесь изомеров)			
						0602		Бензол (фенилгидрид)			
						0616		Диметилбензол (Метилтолуол)			
						0621		Метилбензол (Фенилметан)			
						0627		Этилбензол (Фенилэтан)			
						2754		Алканы С12-19 (в пересчете на С)			
Расходная емкость ДЭС-100		Хранение топлива		Неорганизованный источник		0333		Дигидросульфид (Водород ернистый)			
						2754		Алканы С12-19 (в пересчете на С)			
Автотранспорт и дорожно-строительная техника		Работа, проезд дорожно-строительной техники		Неорганизованный источник		0301		Азота диоксид (Двуокись азота)			
						0304		Азот (II) оксид (Азот монооксид)			
						0328		Углерод (Пигмент черный)			
						0330		Сера диоксид			
						0337		Углерода оксид (угарный газ)			
						2704		Бензин (нефтяной, малосернистый)			
						2732		Керосин (Керосин прямой перегонки)			
Бензомоторные пилы и сучкорезы		Расчистка территории от насаждений		Неорганизованный источник		0337		Углерода оксид (угарный газ)			
						2704		Бензин (нефтяной, малосернистый)			
						0301		Азота диоксид (Двуокись азота)			
						0304		Азот (II) оксид (Азот монооксид)			
						0330		Сера диоксид			
<p>Общий перечень загрязняющих веществ, выделяемых в атмосферу при производстве строительно-монтажных работ, представлен в таблице 43.</p> <p>Таблица 43 – Общий перечень загрязняющих веществ за весь период строительства</p>											
Загрязняющее вещество						Вид ПДК	Значение ПДК (ОБУВ) мг/м3	Класс опасности	Суммарный выброс загрязняющих веществ (за 2025 год)		
код	наименование								г/с	т/период	
0123	диЖелезо триоксид, (железа оксид) (в пересчете на железо) (Железо сесквиоксид)					ПДК м/р ПДК с/с ПДК с/г	-- 0,04 --	3	0,0197634	0,001588000	
0143	Марганец и его соединения (в пересчете на марганец (IV) оксид)					ПДК м/р ПДК с/с ПДК с/г	0,01 0,001 5Е-5	2	0,0005510	0,000044000	
0301	Азота диоксид (Двуокись азота; пероксид азота)					ПДК м/р ПДК с/с ПДК с/г	0,2 0,1 0,04	3	1,8532022	4,618880740	
0304	Азот (II) оксид (Азот монооксид)					ПДК м/р ПДК с/с ПДК с/г	0,4 -- 0,06	3	0,3011454	0,750570720	
0328	Углерод (Пигмент черный)					ПДК м/р ПДК с/с ПДК с/г	0,15 0,05 0,025	3	0,2367054	0,640119060	
0330	Сера диоксид					ПДК м/р ПДК с/с ПДК с/г	0,5 0,05 --	3	0,2900112	0,705164450	
0333	Дигидросульфид (Водород сернистый, дигидросульфид, гидросульфид)					ПДК м/р ПДК с/с ПДК с/г	0,008 -- 0,002	2	0,0000180	0,000012890	
0337	Углерода оксид (Углерод окись; углерод моноокись; угарный газ)					ПДК м/р ПДК с/с ПДК с/г	5 3 3	4	3,1362499	7,899469170	
0342	Фтористые газообразные соединения (в пересчете на фтор): - Гидрофторид (Водород фторид; фтороводород)					ПДК м/р ПДК с/с ПДК с/г	0,02 0,014 0,005	2	0,0006250	0,000050000	
0344	Фториды неорганические плохо растворимые - (алюминия фторид, кальция фторид, натрия гексафторалюминат)					ПДК м/р ПДК с/с ПДК с/г	0,2 0,03 --	2	0,0011000	0,000088000	
										Лист	
						SUP-WLL-K505-003-PD-00-OVOS.T4				56	
Инив. №подл.	107301	Изм.	Кол.уч.	Лист	№док.	Подп.	Дата				

Загрязняющее вещество		Вид ПДК	Значение ПДК (ОБУВ) мг/м3	Класс опас- ности	Суммарный выброс загрязняющих веществ (за 2025 год)	
					код	наименование
0415	Смесь предельных углеводородов C1H4-C5H12	ПДК м/р ПДК с/с ПДК с/г	200 50 --	4	0,4890456	0,003713270
0416	Смесь предельных углеводородов C6H14-C10H22	ПДК м/р ПДК с/с ПДК с/г	50 5 --	3	0,1191024	0,000904330
0501	Пентилены (амилены - смесь изомеров) (альфа-п-Амилен; пропилэтилен)	ПДК м/р ПДК с/с ПДК с/г	1,5 -- --	4	0,0162000	0,000123010
0602	Бензол (Циклогексатриен; фенилгидрид)	ПДК м/р ПДК с/с ПДК с/г	0,3 0,06 0,005	2	0,0129600	0,000098400
0616	Диметилбензол (смесь о-, м-, п- изомеров) (Метилтолуол)	ПДК м/р ПДК с/с ПДК с/г	0,2 -- 0,1	3	0,1409720	0,112129380
0621	Метилбензол (Фенилметан)	ПДК м/р ПДК с/с ПДК с/г	0,6 -- 0,4	3	0,0093960	0,000071340
0627	Этилбензол (Фенилэтан)	ПДК м/р ПДК с/с ПДК с/г	0,02 -- 0,04	3	0,0003240	0,000002460
0703	Бенз/а/пирен	ПДК м/р ПДК с/с ПДК с/г	-- 1E-6 1E-6	1	0,0000016	0,000003397
1042	Бутан-1-ол (Бутиловый спирт)	ПДК м/р ПДК с/с ПДК с/г	0,1 -- --	3	0,0026563	0,000038000
1325	Формальдегид (Муравьиный альдегид, оксометан, метиленоксид)	ПДК м/р ПДК с/с ПДК с/г	0,05 0,01 0,003	2	0,0162251	0,031946000
2704	Бензин (нефтяной, малосернистый) (в пересчете на углерод)	ПДК м/р ПДК с/с ПДК с/г	5 1,5 --	4	0,0107500	0,004903550
2732	Керосин (Керосин прямой перегонки; керосин дезодорированный)	ОБУВ	1,2		0,7652167	1,846039850
2752	Уайт-спирит	ОБУВ	1		0,0585938	0,001207000
2754	Алканы C12-C19 (в пересчете на C)	ПДК м/р ПДК с/с ПДК с/г	1 -- --	4	0,0064569	0,004591270
2902	Взвешенные вещества	ПДК м/р ПДК с/с ПДК с/г	0,5 0,15 0,075	3	0,0229167	0,014578000
2908	Пыль неорганическая, содержащая двуокись кремния, в %: - 70-20 (шамот, цемент, пыль цементного производства - глина, глинистый сланец, доменный шлак, песок, клинкер, зола, кремнезем и другие)	ПДК м/р ПДК с/с ПДК с/г	0,3 0,1 --	3	0,0004666	0,000038000
Всего веществ: 26					7,5106552	16,636374287
в том числе твердых: 7					0,2815047	0,656458457
жидких/газообразных: 19					7,2291505	15,979915830
Смеси загрязняющих веществ, обладающих суммацией действия (комбинированным действием):						
6035	(2) 333 1325 Сероводород, формальдегид					
6043	(2) 330 333 Серы диоксид и сероводород					
6053	(2) 342 344 Фтористый водород и плохорастворимые соли фтора					
6204	(2) 301 330 Азота диоксид, серы диоксид					
6205	(2) 330 342 Серы диоксид и фтористый водород					

Условия оценки воздействия на атмосферный воздух при рассеивании загрязняющих веществ от источников выбросов следующие:

Размер расчетного прямоугольника принимается с таким расчетом, чтобы на карте рассеивания с изолиниями приземных концентраций загрязняющих веществ определялись точки с «ПДК<sub>м.р.</sub> = 1» и зона влияния 0,05 ПДК, расчетный шаг – 100 м.

Ближайшими населенными пунктами от места проведения работ являются: пос. Муген в 23,9 км на юго-запад от района работ, пос. Цынга в 22,3 км на юго-запад, г. Горноправдинск в 75,4 км на северо-запад.

Административный центр пос. Салым в 24,5 км к северо-востоку от места проведения работ.

Учитывая значительное удаление объекта, учет влияния на жилую застройку в оценке воздействия нецелесообразен.

### 3.5.2 Оценка воздействия на атмосферный воздух в период эксплуатации

Сбор и транспорт продукции от кустов скважин Верхнесалымского месторождения осуществляется по системе герметизированных напорных трубопроводов. Продукция добывающих скважин с добывающих кустов через систему нефтегазосборных трубопроводов направляется за пределы рассматриваемого ОНВ – на установку подготовки нефти (УПН), расположенную на Западно-Салымском месторождении.

Для проведения очистки полости трубопроводов, а также предупреждения отказов и продления их срока службы, на нефтегазосборных трубопроводах предусмотрены узлы пуска и приема средств очистки и диагностики (СОД) с устройствами запуска и приема.

Узел представляет собой Камеру приема-запуска очистительного устройства (КПЗОУ) и заглубленную горизонтальную дренажную емкость. Камеры поставляются в блочном исполнении в комплекте с устройствами запасовки и подъемно-тяговыми механизмами.

На нефтегазосборных трубопроводах, включая КПЗОУ установлена линейная запорная арматура, обеспечивающая возможность локализации поврежденных или неисправных участков трубопроводов без нарушения работы всей системы нефтегазосбора.

Арматура установлена на крановых узлах (КУ), расположенных над земной поверхностью.

Линейно-эксплуатационная служба (ЛЭС) включает в себя следующие типы участков:

- нефтегазосборные трубопроводы;
- узел пуска-приема очистного устройства;
- дренажные емкости узлов пуска и приема.

Инв. № подл.	Подп. и дата	Взам. инв. №						
107301	<p>трубопроводов без нарушения работы всей системы нефтегазосбора.</p> <p>Арматура установлена на крановых узлах (КУ), расположенных над земной поверхностью.</p> <p>Линейно-эксплуатационная служба (ЛЭС) включает в себя следующие типы участков:</p> <ul style="list-style-type: none"><li>– нефтегазосборные трубопроводы;</li><li>– узел пуска-приема очистного устройства;</li><li>– дренажные емкости узлов пуска и приема.</li></ul>							
							SUP-WLL-K505-003-PD-00-OVOS.T4	Лист
								58
	Изм.	Кол.уч.	Лист	№ док.	Подп.	Дата		



Сами по себе трубопроводы в штатном режиме работы не являются источниками выделения веществ в атмосферный воздух, поскольку по правилам промышленной безопасности все соединения герметично выполнены сварным швом.

В проектной документации «Обустройство Верхнесалымского месторождения. Нефтегазосборный трубопровод. Участок Куст скважин №505 – узел Ш139» предусматривается строительство нефтегазосборного трубопровода, предназначенных для транспорта продукции скважин на УПСВ.

Начало трассы проектируемого нефтегазосборного трубопровода (ПК0) соответствует надземному подключению к задвижке с электроприводом запроектированной на территории кустовой площадки №505 проект «Обустройство Верхнесалымского месторождения. Куст скважин №505» (шифр SUP-WLL-K505-001).

По трассе на ПК0+85 предусмотрена площадка камеры запуска СОД Ш138.

По трассе на ПК11+50 и ПК19+00 предусмотрены узлы запорной арматуры Узел УН237 и Узел УН238 при пересечении р.Самсоновская.

Конец трассы проектируемого нефтегазосборного трубопровода (ПК58+51,16) соответствует установке площадки камеры приема СОД Ш139 с надземной врезкой в существующий трубопровод диаметром 273 мм камеры запуска СОД ШК24.

На площадке камеры запуска СОД предусматривается подземная дренажная емкость для опорожнения камеры объемом 5 м<sup>3</sup>.

На площадке камеры приема СОД дренаж продуктов очистки предусмотрен в существующую ёмкость камеры запуска СОД ШК24.

Сами камеры приёма/запуска очистных устройств (КПЗОУ) выполнены в герметичном исполнении и не являются источниками выделения. Вытесняемые при прочистке трубопроводов среды скапливаются в дренажной емкости.

Проектируемые источники выделения располагаются на участках – аппаратных дворах КПЗОУ:

– неорганизованный источник – совокупность неплотностей обвязки КПЗОУ (ИЗАВ 6001, 6002);

– воздушник дренажной емкости КПЗОУ – организованный источник (ИЗАВ 0001).

Источники выделения располагаются на участках – аппаратных дворах узлов:

– неорганизованный источник – совокупность неплотностей обвязки узлов запорной арматуры (ИЗАВ 6003, 6004)

Проектируемый нефтегазосборный трубопровод примыкает к существующему кусту скважин №24. В связи с этим, в расчётах рассеивания учтены и существующие источники:

– ИЗАВ 0029 – вентиляционная трубка бак реакт.К24;

– ИЗАВ 0030 – вентиляционная труба блок УДХ К24;

Инв. № подл.	107301	Подп. и дата	Взам. инв. №	SUP-WLL-K505-003-PD-00-OVOS.T4						Лист
										59
Изм.	Кол.уч.	Лист	№ док.	Подп.	Дата					

- ИЗАВ 0031 – вентиляционная труба блок ЗУ К24;
- ИЗАВ 0032 – воздушник дренажной ёмкости К24;
- ИЗАВ 0285 – дымовая труба ППУА К24;
- ИЗАВ 6029 – неорганизованная обвязка К24;
- ИЗАВ 6031 – неорган.ТО К24;
- ИЗАВ 6032 – неорган. пересыпка К24;
- ИЗАВ 6242 – неорг.проезд К24.

Источники выделения и основные виды загрязняющих веществ в период эксплуатации представлены в таблице 44.

Таблица 44 – Источники выделения и основные виды загрязняющих веществ в период эксплуатации

Наименование	Номер ИЗАВ	Наименование источника	Загрязняющие вещества	
			код	наименование
Дренажная ёмкость	0001	Воздушник	0410	Метан
			0415	Смесь углеводородов предельных C1-C5
			0416	Смесь углеводородов предельных C6-C10
			0602	Бензол
			0616	Ксилол
			0621	Метилбензол (Толуол)
			0627	Этилбензол
Неплотности соединений обвязки узлов запорной арматуры и камер приёма/запуска очистных устройств	6001 6002 6003 6004	Фланцевые соединения нефтепромыслового оборудования	1052	Метанол
			0410	Метан
			0415	Смесь углеводородов предельных C1-C5
			0416	Смесь углеводородов предельных C6-C10
			0602	Бензол
			0616	Ксилол
			0621	Метилбензол (Толуол)
			0627	Этилбензол
			2754	Алканы C12-C19 (в пересчете на C)

Предварительный перечень и количество веществ, выбрасываемых в атмосферный воздух в период эксплуатации, представлен в таблице 45.

Таблица 45 - Предварительный перечень и количество веществ, выбрасываемых в атмосферный воздух в период эксплуатации

Загрязняющее вещество		Вид ПДК	Значение ПДК (ОБУВ) мг/м3	Класс опасности	Суммарный выброс загрязняющих веществ (за 2025 год)	
код	наименование				г/с	т/г
0410	Метан	ОБУВ	50		3,2011305	0,222472208
0415	Смесь предельных углеводородов C1Н4-С5Н12	ПДК м/р ПДК с/с ПДК с/г	200 50 --	4	4,7191242	0,328048575
0416	Смесь предельных углеводородов C6Н14-С10Н22	ПДК м/р ПДК с/с ПДК с/г	50 5 --	3	0,6280985	0,044380585

Взам. инв. №	
Подп. и дата	
Инв. №подл.	107301

							SUP-WLL-K505-003-PD-00-OVOS.TЧ	Лист
								60
Изм.	Кол.уч.	Лист	№док.	Подп.	Дата			

Ив. № подл.	107301
Подп. и дата	
Взам. инв. №	

Загрязняющее вещество		Вид ПДК	Значение ПДК (ОБУВ) мг/м3	Класс опасности	Суммарный выброс загрязняющих веществ (за 2025 год)	
код	наименование				г/с	т/г
0602	Бензол (Циклогексатриен; фенилгидрид)	ПДК м/р ПДК с/с ПДК с/г	0,3 0,06 0,005	2	0,0025671	0,000179612
0616	Диметилбензол (смесь о-, м-, п- изомеров) (Метилтолуол)	ПДК м/р ПДК с/с ПДК с/г	0,2 -- 0,1	3	0,0025678	0,000200804
0621	Метилбензол (Фенилметан)	ПДК м/р ПДК с/с ПДК с/г	0,6 -- 0,4	3	0,0025673	0,000184697
0627	Этилбензол (Фенилэтан)	ПДК м/р ПДК с/с ПДК с/г	0,02 -- 0,04	3	0,0008560	0,000069622
2754	Алканы C12-C19 (в пересчете на С)	ПДК м/р ПДК с/с ПДК с/г	1 -- --	4	0,0000332	0,001045835
Всего веществ: 8					8,5569446	0,596581938
в том числе твердых: 0					0,0000000	0,000000000
жидких/газообразных: 8					8,5569446	0,596581938

Классы опасности, характеризующие степень их воздействия на организм человека, предельно допустимые концентрации в воздухе населенных мест и рабочей зоны приведены в соответствии с СанПиН 1.2.3685-21. Кодировка веществ соответствует «Перечню и кодам веществ, загрязняющих атмосферный воздух» (г. Санкт-Петербург, 2015 г), разработанному в НИИ «Атмосфера» совместно с фирмой «Интеграл» и НИИ экологии человека и гигиены окружающей среды им. А.И.Сысина и утвержденное Министерством здравоохранения РФ.

3.5.3 Определение размеров санитарно-защитной зоны (СЗЗ)

Проектируемые промышленные трубопроводы (нефтегазосборные сети) относятся к промышленным трубопроводам II класса, согласно п.7.1.2 ГОСТ Р 55990-2014.

Проектируемые источники выделения располагаются на участках – аппаратных дворах КПЗОУ:

- неорганизованный источник – совокупность неплотностей обвязки КПЗОУ (ИЗАВ 6001, 6002);
- воздушник дренажной емкости КПЗОУ – организованный источник (ИЗАВ 0001).

Источники выделения располагаются на участках – аппаратных дворах узлов:

- неорганизованный источник – совокупность неплотностей обвязки узлов запорной арматуры (ИЗАВ 6003, 6004)

Для промышленных трубопроводов устанавливаются минимальные расстояния до границ жилой застройки, ландшафтно-рекреационных зон, зон отдыха и курортов.

Минимальные расстояния от оси подземных промышленных трубопроводов до границ жилой застройки, ландшафтно-рекреационных зон, зон отдыха и курортов принимаются в

Изм.	Кол.уч.	Лист	№ док.	Подп.	Дата	SUP-WLL-K505-003-PD-00-OVOS.TЧ	Лист
							61

зависимости от класса и диаметра трубопровода, транспортируемого продукта, назначения объектов и степени обеспечения их безопасности.

Согласно ГОСТ Р 55990-2014 (таблица 6) рекомендуемое минимальное расстояние от промышленных трубопроводов II класса, до населённых пунктов, промышленных предприятий, зданий и сооружений, составляет 100 м.

Ближайшими населёнными пунктами от места проведения работ являются: пос. Муген в 23,9 км на юго-запад от района работ, пос. Цынга в 22,3 км на юго-запад, г. Горноправдинск в 75,4 км на северо-запад. Административный центр пос. Салым в 24,5 км к северо-востоку от места проведения работ.

Необходимое минимальное расстояние до границ жилой застройки соблюдается.

В районе расположения проектируемых трубопроводов ландшафтно-рекреационные зоны, зоны отдыха и курорты отсутствуют.

СанПиН 2.2.1/2.1.1.1200-03 санитарно-защитная зона для нефтегазосборных сетей не регламентируется. Необходимость в установлении санитарно-защитной зоны отсутствует.

### 3.6 Оценка акустического воздействия проектируемого объекта

Шумовые или вибрационные воздействия предприятия рассматриваются как энергетическое загрязнение окружающей среды, в частности, атмосферы. Величина воздействия шума и вибраций на человека зависит от уровня звукового давления, частотных характеристик шума или вибраций, их продолжительности, периодичности и т.п.

#### 3.6.1 Период строительства

Источниками шума в период строительно-монтажных работ проектируемых объектов являются дорожно-строительная техника, передвижная дизельная электростанция ДЭС-100, копер сваебойный (забивной способ погружения свай).

Шум двигателей внутреннего сгорания техники, работа дизельной передвижной электростанции носит периодический характер и зависит от режима их работы.

Характеристики источников шумового воздействия на период строительства проектируемых объектов представлены в таблице 46.

Таблица 46 - Характеристики источников шумового воздействия на период строительства проектируемых объектов

Взам. инв. №		проектируемых объектов представлены в таблице 46.											
		Таблица 46 - Характеристики источников шумового воздействия на период строительства проектируемых объектов											
Подп. и дата		Источник	Номер ИШ	Уровни звукового давления, дБ, в октавных полосах со среднегеометрическими частотами в Гц								Уровень звука, дБА	
				63,0	125,0	250,0	500,0	1000,0	2000,0	4000,0	8000,0	La, Экв.	La, Макс.
		Период строительства											
		ДЭС-100	028	64	67	68	65	58	54	49	42	66	71
		Бульдозер	029	79	77	76	74	68	67	60	59	73	78.0
Инв. № подл.	107301	Бульдозер	030	79	77	76	74	68	67	60	59	73	78.0
		Изм.	Кол.уч.	Лист	№док.	Подп.	Дата	SUP-WLL-K505-003-PD-00-OVOS.TЧ					
													62

Ив. №подл.	Взам. инв. №
107301	
Подп. и дата	

Источник	Номер ИШ	Уровни звукового давления, дБ, в октавных полосах со среднегеометрическими частотами в Гц								Уровень звука, дБА	
		63,0	125,0	250,0	500,0	1000,0	2000,0	4000,0	8000,0	La, Экв.	La, Макс.
Экскаватор	031	78	74	68	68	67	66	61	53	72.0	77.0
Сваебойный агрегат СП-49	032	-	-	-	-	-	-	-	-	110.0	110.0
Автомобильны й кран	033	87	82	78	74	71	67	60	52	77.0	82.0
Сварочный агрегат	034	67	68	69	68	69	66	61	56	73.0	78.0
Сварочный агрегат	035	67	68	69	68	69	66	61	56	73.0	78.0
Автомобиль бортовой	036	82	76	75	74	68	68	64	55	76.0	81.0
Самосвал	037	82	76	75	74	68	68	64	55	76.0	81.0
Самосвал	038	82	76	75	74	68	68	64	55	76.0	81.0
Существующие источники шума на существующем кусте скважин №24											
Установка дозирования химреагентов	001	31.1	45.3	39.3	39.2	28.5	27.1	19.7	15.6	38.8	-
ПС35/0,4 кВА	002	64.3	69.3	61.3	57.3	52.3	39.3	26.3	25.3	59.3	-
Проезд техники	003	48.8	44.3	41.3	38.3	38.3	35.3	29.3	16.8	42.3	67.3
Трансформато р ТМПН 630 кВА	004	67	72	69	66	66	63	57	56	70	-
Трансформато р 160 кВА	005-027	59	64	61	58	58	55	49	48	62	-
<p>Принимая во внимание небольшую продолжительность строительства, отсутствие жилых строений вблизи строительной площадки, можно предположить, что источники шума не окажут существенного воздействия на людей, работающих в районе строительства.</p> <p>3.6.2 Период эксплуатации</p> <p>На период эксплуатации источники шума не проектируются.</p> <p><b>3.7 Воздействие отходов хозяйственной и производственной деятельности на состояние окружающей среды</b></p> <p>Воздействие отходов хозяйственной и производственной деятельности в период проведения работ на окружающую среду обусловлено:</p> <ul style="list-style-type: none"><li>– количественными и качественными характеристиками образующихся отходов (количество образования, класс опасности, свойства отходов);</li><li>– условиями накопления отходов на участке проведения работ;</li><li>– условиями транспортирования отходов к местам их утилизации, обезвреживания и размещения.</li></ul>											
						SUP-WLL-K505-003-PD-00-OVOS.TЧ					Лист
											63
Изм.	Кол.уч.	Лист	№док.	Подп.	Дата						

Подрядная строительная организация (на период проведения строительных работ), в соответствии с Федеральным законом от 24.06.1998 № 89-ФЗ «Об отходах производства и потребления» и природоохранными нормативными документами РФ обязана вести учет наличия, образования, накопления и утилизации всех видов отходов производства и потребления.

Подрядная организация самостоятельно заключает договоры на сбор, транспортирование, утилизацию, обезвреживание и размещение отходов с организациями, имеющими лицензию на соответствующий вид деятельности.

### 3.7.1 Отходы, образующиеся в период строительно-монтажных работ

Перечень отходов, образующихся при строительно-монтажных работах, определен в соответствии с Федеральным классификационным каталогом отходов, утвержденным Приказом Федеральной службы по надзору в сфере природопользования от 22.05.2017 № 242 «Об утверждении федерального классификационного каталога отходов» и представлен в таблице 47.

Таблица 47 - Перечень отходов, образующихся при строительно-монтажных работах

Наименование отходов	Код ФККО	Производство, при котором образуется отход	Класс опасности для ОС	Класс опасности для здоровья человека СП 2.1.7.1386-03	Физико-химическая характеристика отходов	
					Агрегатное состояние	Химический или компонентный состав отхода

Отходы I, II класса опасности: -

Отходы IV класса опасности:

Обтирочный материал, загрязненный нефтью или нефтепродуктами (содержание нефти или нефтепродуктов менее 15%)	91920402604	Протирка рук, оборудования	IV	согласно п.1.3 СП 2.1.7.1386-03 действие не распространяется	изделие из волокон	Хлопок – 94,67 %, нефтепродукты – 1,81 %, влага – 3,52 %
Мусор от офисных и бытовых помещений организаций несортированный (исключая крупногабаритный)	73310001724	образование ТКО	IV	IV	смесь твердых материалов (включая волокна) и изделий	Целлюлоза – 33,7 %; органические вещества – 30,7 %; отсев менее 16 мм – 8,8 %; хлопок – 8,5 %; стекло – 5,6 %; полимерные материалы – 5 %; алюминий – 4,05 %; камни, керамика – 1,4 %; кожа, синтетический каучук – 1,3 %; железо – 0,4 %; медь – 0,27 %, цинк – 0,18 %; оксид железа III – 0,05 %; углерод – 0,05 %
Шлак сварочный	91910002204	сварочные работы	IV	IV	твердое	Кремния диоксид – 43,3 %; Оксид кальция – 42 %; Оксид железа – 7,9 %; Марганца оксид – 4,6 %; Титана оксид – 2,2 %
Тара из черных металлов, загрязненная лакокрасочными материалами (содержание менее 5 %)	46811202514	окрасочные работы	IV	IV	изделие из одного материала	Железо (валовое содержание) – 92,5 %; углеводородные материалы – 2,78 %, вода – 1,77 %, нефтепродукты – 1,52 %, кремний – 1,13 %, прочие – 0,3 %
Отходы шлаковаты незагрязненные	45711101204	Изоляционные работы	IV	IV	Твёрдое	маты — 19,8 %, минеральная вата — 80,2 %

Ив. № подл.	107301	Взам. инв. №	Подп. и дата	<div style="text-align: center;"> <b>SUP-WLL-K505-003-PD-00-OVOS.T4</b> </div>						Лист
										64
				Изм.	Кол.уч.	Лист	№ док.	Подп.	Дата	

Ив. № подл.	107301	Подп. и дата	Взам. инв. №	<p>3.7.2 Отходы, образующиеся в период эксплуатации</p> <p>Источниками образования отходов производства и потребления в период эксплуатации проектируемых объектов являются:</p> <ul style="list-style-type: none"> <li>– дренажная емкость;</li> <li>– нефтегазосборный трубопровод;</li> </ul> <p>При эксплуатации проектируемых объектов происходит образование шлам очистки емкостей и трубопроводов от нефти и нефтепродуктов, а также обтирочный материал, загрязнённый нефтью и нефтепродуктами (содержание нефти или нефтепродуктов менее 15 %).</p> <p>Дополнительной численности для обслуживания линейной части промысловых трубопроводов проектной документацией не предусматривается. Вновь проектируемые линейные объекты будут обслуживаться существующим персоналом участка добычи нефти и газа Верхесалымского месторождения. Обслуживание линейных объектов осуществляется в одну (первую) смену, исключение составляют аварийные ситуации. Для обслуживания и осмотр линейной части требуется организация одного временного (не постоянного) рабочего места.</p>						Лист
Изм.	Кол.уч.	Лист	№ док.	Подп.	Дата					65

Наименование отходов	Код ФККО	Производство, при котором образуется отход	Класс опасности для ОС	Класс опасности для здоровья человека СП 2.1.7.1386-03	Физико-химическая характеристика отходов	
					Агрегатное состояние	Химический или компонентный состав отхода
Смёт с территории предприятия малоопасный	73339001714	Уборка территории	IV	IV	Смесь твёрдых материалов (включая волокна) и изделий	Целлюлоза – 25,16 %, резина – 19,48 %, песок – 16,32 %, жевесина – 14,36 %, полиэтилен – 8,48 %, лом металлический – 8,11 %, полипропилен – 3,52 %, стружка металлическая – 1,98 %, влажность – 1,39 %, стекло – 1,2 %
Отходы V класса опасности:						
Лом и отходы, содержащие незагрязненные черные металлы в виде изделий, кусков, несортированные	46101001205	Монтаж металлоконструкций	V	V	твердое	Железо – 95 %; Fe2O3 – 3 %; C – 2 %
Остатки и огарки стальных сварочных электродов	91910001205	сварочные работы	V	V	твердое	марганец - 0,42 %; железо - 93,48 %; Fe2O3 - 1,50 %; углерод - 4,90 %
Обрезь натуральной чистой древесины	30522004215	Строительные работы	V	V	кусовая форма	Целлюлоза-38,9-58,3 %, лигнин-20,3-30,1 %, пентозаны-5,3-32,9 %, гексозаны-0,5-17,8 %, зола-0,1-1,0 %
Отходы упаковочного картона незагрязненные	40518301605	Распаковка электродов	V	V	Изделия из волокон	Картон – 83,5 %; Вода – 15 %; Механические примеси – 1,5 %;
Отходы пленки полиэтилена и изделий из нее незагрязненные	43411002295	Укладка гидроизоляции и	V	V	Прочие формы твердых веществ	Полимерный материал – 100 %

Перечень отходов по классам опасности, образующихся при эксплуатации проектируемого объекта представлен в таблице 48.

Таблица 48 – Перечень и характеристика отходов в период эксплуатации

Наименование отходов	Код по ФККО	Источник образования отхода	Класс опасности для ОПС	Агрегатное состояние	Химический или компонентный состав
Отходы III класса опасности					
Шлам очистки емкостей и трубопроводов от нефти и нефтепродуктов	91120002393	Очистка дренажной ёмкости	III	Прочие дисперсные системы	Нефтепродукты – 64,54 %; диоксид кремния – 18,32 %; влага – 16,42 %; прочие вещества – 0,72 %
Отходы IV класса опасности					
Обтирочный материал, загрязненный нефтью или нефтепродуктами (содержание нефти или нефтепродуктов менее 15%)	91920402604	Протирка рук/оборудования	IV	Изделие из волокон	Хлопок – 94,67 %, нефтепродукты – 1,81 %, влага – 3,52 %

Ив. № подл.	Подп. и дата	Взам. инв. №
107301		

						SUP-WLL-K505-003-PD-00-OVOS.T4	Лист
							66
Изм.	Кол.уч.	Лист	№ док.	Подп.	Дата		



**4 Выявленные неопределенности в определении воздействий планируемой деятельности на окружающую среду. Разработка по решению Заказчика рекомендаций по проведению исследований последствий реализации планируемой деятельности, эффективности выбранных мер по предотвращению и (или) уменьшению негативного воздействия, а также для проверки сделанных прогнозов (послепроектного анализа) реализации планируемой деятельности.**

Неопределенность – это ситуация, при которой полностью или частично отсутствует информация о вероятных будущих событиях, то есть неопределенность – это то, что не поддается оценке.

#### **4.1 Выявление неопределённостей по видам воздействий**

Оценка воздействия на атмосферный воздух в период эксплуатации проводится с учётом наихудшего варианта. Расчёт рассеивания выполняется на наихудшие условия, когда наблюдается температурная инверсия и ухудшаются условия для рассеивания. По всем выбрасываемым веществам определены нормативы ПДК и/или ОБУВ, что позволяет достоверно оценить степень воздействия. Неопределённости воздействия на атмосферный воздух в период эксплуатации объекта отсутствуют.

Оценка воздействия на атмосферный воздух в период строительства проводилась на каждый этап строительства в соответствии с линейным графиком выполнения работ. Набор техники и оборудования определён томом «Проект организации строительства». По всем выбрасываемым веществам определены нормативы ПДК и/или ОБУВ, что позволяет достоверно оценить степень воздействия. Однако, неопределённость может быть связана с корректировкой линейного графика строительства и возможной корректировкой по набору строительного оборудования при выполнении работ, в результате чего, выявляется незначительная неопределённость воздействия на атмосферный воздух в период строительства.

Для уточнения возможного влияния возникших неопределенностей подрядное предприятие по условиям договора проводит производственный экологический контроль за источниками выбросов загрязняющих веществ в атмосферный воздух в период проведения строительно-монтажных работ.

Неопределённость в определении акустического воздействия связана с тем, что технические характеристики шумящего оборудования приняты по протоколам проектно-аналогов, и в реальности могут незначительно отличаться от проектных данных.

К неопределенности также можно отнести недостаточную изученность воздействия техногенного шума на животный мир по видам животных.

Неопределённости в определении воздействия на земельные ресурсы и почвенный покров не выявляются.

Инв. № подл.	107301	Подп. и дата	Взам. инв. №	предприятие по условиям договора проводит производственный экологический контроль за источниками выбросов загрязняющих веществ в атмосферный воздух в период проведения строительно-монтажных работ.						
				Неопределённость в определении <u>акустического воздействия</u> связана с тем, что технические характеристики шумящего оборудования приняты по протоколам проектов-аналогов, и в реальности могут незначительно отличаться от проектных данных.						
				К неопределенности также можно отнести недостаточную изученность воздействия техногенного шума на животный мир по видам животных.						
				Неопределённости в определении <u>воздействия на земельные ресурсы и почвенный покров</u> не выявляются.						
						SUP-WLL-K505-003-PD-00-OVOS.T4				Лист
										67
Изм.	Кол.уч.	Лист	№ док.	Подп.	Дата					

Нарушение почвенного покрова будет происходить в границах отвода, предусмотренного под эксплуатацию и строительство.

Процесс ухудшения качества почвенного покрова на участках строительства будет кратковременным по времени и малоинтенсивным. Можно предположить, что почвы не исчерпают свои буферные способности. На почвенный покров за границами зоны предполагаемого воздействия загрязнение будет еще менее выраженным.

Неопределённости связаны с тем, что сведения о предполагаемом загрязнении смежных с объектом территорий в границах зон воздействия мало изучены и в реальности результаты могут отличаться от проектных данных, но не в критичных значениях.

Неопределённости в определении воздействия на растительный и животный мир:

Прямое воздействие на животный и растительный мир будет происходить на площади отвода. Сокращается площадь, покрытая растительностью, а также на данной территории произойдёт изъятие местообитания животного мира.

Однако, позвоночные животные являются пространственно активными, а их органы чувств хорошо развиты. Поэтому прямого воздействия они будут избегать путем перемещения в зону, где данные факторы отсутствуют.

Неопределённости связаны с тем, что оценить степень воздействия на виды животных, шума и выбросов загрязняющих веществ достаточно сложно, т.к. предельно-допустимые концентрации загрязняющих веществ и предельно-допустимые уровни шума разработаны в отношении человека.

Для уточнения неопределённостей предусматриваются визуальные наблюдения за растительным и животным миром.

Неопределённости при определении воздействия и ущерба водным биоресурсам отсутствуют, так как расчёт выполнен согласно действующей на момент проектирования методике. Деятельность и размер вреда согласованы Нижнеобским территориальным управлением Росрыболовства. Для проектной документации разработан раздел «Расчет ущерба рыбному хозяйству».

При предварительной оценке воздействия на поверхностные и подземные воды сделан вывод, что при регламентной эксплуатации и соблюдении технико-технологических решений, своевременной диагностике эксплуатационных свойств и выполнении природоохранных мероприятий вероятность проникновения загрязняющих веществ в водные объекты сведена к минимуму.

Неопределённости в определении воздействия при обращении с отходами производства и потребления не выявляется. Для исключения неопределенностей разрабатываются технологические решения на стадии проектирования для определения конкретных объемов образования отходов.

Инв. № подл.	107301	Подп. и дата	Взам. инв. №							Лист	
				SUP-WLL-K505-003-PD-00-OVOS.T4							68
				Изм.	Кол.уч.	Лист	№ док.	Подп.	Дата		

Принятые проектные решения соответствуют сложившейся производственной практике, регламенту и утвержденной территориальной схеме обращения с отходами, которые свидетельствуют о предсказуемости последствий и незначительности влияния отходов на окружающую среду.

**4.2 Предложения по проведению исследований последствий реализации планируемой деятельности, эффективности выбранных мер по предотвращению и (или) уменьшению воздействия**

Отдельного решения и задания Заказчика по разработке рекомендаций по проведению исследований последствий реализации планируемой деятельности, оценке эффективности выбранных мер по предотвращению и (или) уменьшению негативного воздействия на компоненты окружающей среды не предусматривается.

Объект проектирования является типовым объектом, планируемая деятельность в части добычи нефти и газа, обустройства месторождения осуществляется Заказчиком в соответствии с природоохранным законодательством, Техническими регламентами и разрешительными документами в части Природопользования.

**4.3 Рекомендации по проверке сделанных прогнозов (послепроектный анализ) реализации планируемой деятельности**

В случае решения Заказчика по проверке прогнозов, послепроектный анализ рекомендуется начать осуществлять через год после начала осуществляемой хозяйственной деятельности с целью подтверждения безопасности объекта для окружающей среды (уточнение характеристик воздействия хозяйственной деятельности на окружающую среду) и корректировки, при необходимости, природоохранных мероприятий.

Послепроектный анализ осуществляется с привлечением специализированных организаций и юридических лиц, имеющих соответствующую квалификацию и право на выполнение работ и услуг в области охраны окружающей среды.

Организацию и финансирование работ послепроектного анализа обеспечивает собственник объекта.

При проведении послепроектного анализа рекомендуется использовать материалы локального экологического мониторинга окружающей среды на месторождении, с учетом расположения исследуемого объекта и прилегающей к нему территории.

При проведении послепроектного анализа особое внимание должно уделяться изучению видов воздействия, по которым на стадии проведения оценки воздействия была установлена их наибольшая значимость, а также по которым не имелось достоверной информации о возможных последствиях.

В отчете послепроектного анализа должны быть представлены результаты в части сопоставления проектных расчетных параметров и фактической ситуации на эксплуатируемом

Инов. №подл.	107301
Подп. и дата	
Взам. инв. №	

Изм.	Кол.уч.	Лист	№док.	Подп.	Дата	SUP-WLL-K505-003-PD-00-OVOS.T4	Лист
							69

объекте.

Результатами послепроектного анализа должны являться предложения по мероприятиям для исключения негативных последствий выявленных несоответствий, предложения по внесению изменений в ранее установленные нормативы, условия разрешения и т.д.

Инв. № подл.	107301	Подп. и дата	Взам. инв. №							Лист	
											70
Изм.	Кол.уч.	Лист	№ док.	Подп.	Дата	SUP-WLL-K505-003-PD-00-OVOS.TЧ					

## 5 Меры по предотвращению и (или) уменьшению воздействия на окружающую среду

В целях снижения негативного воздействия на компоненты окружающей среды, в процессе осуществления намечаемой деятельности, предусмотрены следующие мероприятия:

- осуществление контроля за соблюдением технологического процесса на всех этапах намечаемой деятельности;
- реализация предусмотренных в проектной документации природоохранных мероприятий;
- осуществление экологического мониторинга на месторождении и производственного контроля на объекте проектирования.

### Мероприятия по охране атмосферного воздуха

- использование техники, имеющей высокие экологические показатели и обеспечивающей минимальные выбросы загрязняющих веществ в атмосферу (оптимальная система смесеобразования, обеспечивающая полное сгорание топлива, нейтрализаторы выхлопных газов);
- обеспечение регулярного и качественного технического осмотра и ремонта техники с регулировкой топливных систем;
- доведение до минимума количества одновременно работающих двигателей;
- рассредоточение по времени работы на площадках большегрузной техники;
- сокращение времени работы автомобильной техники на холостом ходу и на нагрузочных режимах;
- выключение техники при перерывах в работе;
- движение техники по установленной схеме, позволяющей до минимума снизить выброс отработанных газов, неконтролируемых поездок;
- осуществление заправки техники топливом закрытым способом;
- обеспечение предотвращения утечек топлива.

При соблюдении мероприятий степень отрицательного воздействия на атмосферный воздух при проведении работ будет минимальна и не приведет к ухудшению экологической ситуации на территории.

### Мероприятия по охране геологической среды, недр, земельных ресурсов и почвенно-растительного покрова

Для снижения отрицательного воздействия на недра, земельные ресурсы почвенно-растительный покров предусмотрены следующие мероприятия:

- соблюдение границ земельного участка под размещение объекта планируемой (намечаемой) деятельности и технологии проведения земляных работ;

Инв. № подл.	107301							Лист
		SUP-WLL-K505-003-PD-00-OVOS.TЧ						
Подп. и дата		Изм.	Кол.уч.	Лист	№ док.	Подп.	Дата	71
Взам. инв. №								

– обеспечение предотвращения утечек топлива.

При соблюдении мероприятий степень отрицательного воздействия на атмосферный воздух при проведении работ будет минимальна и не приведет к ухудшению экологической ситуации на территории.

Мероприятия по охране геологической среды, недр, земельных ресурсов и почвенно-растительного покрова

Для снижения отрицательного воздействия на недра, земельные ресурсы почвенно-растительный покров предусмотрены следующие мероприятия:

– соблюдение границ земельного участка под размещение объекта планируемой (намечаемой) деятельности и технологии проведения земляных работ;

- запрет проезда техники вне границ земельных участков под размещение объекта планируемой (намечаемой) деятельности;
- отвод хозяйственно-бытовых сточных вод, в том числе содержащих фекалии, во временные канализационные емкости с последующим вывозом на ближайшие существующие ближайшие канализационные очистные сооружения;
- соблюдение технологии строительных работ и противопожарных мероприятий;
- очистка строительных площадок и территорий, прилегающих к ним от отходов, образующихся в период строительства;
- мероприятия по рекультивации нарушенных земель.

Возможное воздействие объекта планируемой (намечаемой) деятельности на геологическую среду, недра, земельные ресурсы и почвенно-растительный покров территории при соблюдении природоохранных норм и мероприятий будет сведено к минимуму.

Мероприятия по охране водных ресурсов включают:

- исключение сбросов сточных вод в водные объекты;
- очистка строительных площадок и территорий, прилегающих к ним от отходов, образующихся в период строительства;
- размещение площадки временных зданий и сооружений за пределами ВОЗ;
- стоянка техники располагается в специально оборудованных местах, которые имеют твердое покрытие вне водоохраных зон водных объектов.

Мероприятия по охране животного мира включают:

- производство работ строго в установленных границах земельного участка для сохранения почвенного покрова и растительности на прилегающих территориях и сохранения естественных местообитаний;
- исключить вероятность возгорания лесных участков на территории ведения работ и прилегающей местности, строго соблюдая правила пожарной безопасности;
- запрещение выжигания растительности;
- проведение инструктажа с персоналом с целью предупреждения браконьерства;
- хранение и применение ядохимикатов, удобрений, химических реагентов, горюче-смазочных материалов и других опасных для объектов животного мира и среды их обитания материалов, сырья и отходов производства без осуществления мер, гарантирующих предотвращение заболеваний и гибели объектов животного мира, ухудшения среды их обитания;
- размещение объекта планируемой (намечаемой) деятельности вне зон приоритетного природопользования и путей миграции животных, мест гнездования редких и исчезающих видов птиц, нерестилищ и зимовальных ям (по возможности);

Инв. № подл.	107301	Подп. и дата	Взам. инв. №							Лист
Изм.	Кол.уч.	Лист	№ док.	Подп.	Дата	SUP-WLL-K505-003-PD-00-OVOS.TЧ				72

- проведение работ в периоды отсутствия миграции животных, и отсутствия на участке размещения объекта проектирования, мест размножения и линьки, выкармливания молодняка, нереста, нагула;
- расчистка территории под объект планируемой (намечаемой) деятельности от растительности в период отсутствия размножения животных;
- очистка границ земельного участка от отходов производства, возникающих в процессе строительных работ, при подготовке территории строительства и при эксплуатации;
- вывоз образующихся отходов к местам утилизации и/или размещения на специализированные предприятия и полигоны, чтобы не создавать благоприятных условий для размножения вредителей леса и для ограничения численности мышевидных грызунов;
- выполнение требований, предусмотренных проектом, к социально-бытовым условиям проживания и работы персонала и обеспечению санитарно-гигиенических нормативов, в том числе исключение сбросов в водные объекты и на рельеф хозяйственно-бытовых стоков;
- в случае обнаружения редких и находящихся под угрозой исчезновения видов на территории строительства приостановить работы на соответствующем участке и сообщить об этом уполномоченному органу;
- проведение инструктажа с персоналом на предмет обнаружения редких видов растений и животных, занесенных в Красные книги России, а также проведение просветительской работы с персоналом по выполнению природоохранных мероприятий и мероприятий по охране растительного и животного мира.

Мероприятия по охране окружающей среды при обращении с отходами:

- очистка строительных площадок и территории, прилегающей к ним от отходов производства и потребления;
- организация и обустройство мест накопления отходов в соответствии с требованиями санитарных норм и правил, с накоплением отходов отдельно по видам и классам опасности в специально предназначенных для этих целей герметичных емкостях (контейнерах), наличие маркировки и плотно прилегающих крышек;
- своевременное транспортирование образующихся и накопленных отходов, для дальнейшей утилизации/обезвреживания на специализированные предприятия, согласно заключенным договорам с использованием специализированного автотранспорта;
- соблюдение правил, направленных на сохранение целостности, герметичности контейнеров для накопления отходов, обеспечение доступности и безопасности их погрузки для вывоза;
- соблюдение графика транспортирования отходов, не допущение переполнения контейнеров, захламления площадок накопления отходов и прилегающей к ним территории.

Инв. № подл.	107301	Подп. и дата	Взам. инв. №							Лист
Изм.	Кол.уч.	Лист	№ док.	Подп.	Дата	SUP-WLL-K505-003-PD-00-OVOS.TЧ				73

Транспортирование отходов, образующихся при реализации данных проектных решений от мест их накопления к местам их размещения, осуществляется автотранспортом Общества в зависимости от класса их опасности, агрегатного состояния, применяемой транспортной тары и способа дальнейшего обращения в соответствии с установленными в РФ правилами перевозок грузов.

Все транспортные средства, задействованные при транспортировке отходов, должны быть снабжены специальными знаками, информирующими об опасности перевозимого груза.

Перевозка отходов осуществляется с соблюдением следующих требований безопасности:

- конструкция автомобильного транспорта для перевозки отходов должна исключать возможность аварийных ситуаций, потерь и загрязнения (захламления) отходами окружающей среды и причинения вреда здоровью людей, хозяйственным или иным объектам по пути следования транспорта и при погрузочно-разгрузочных работах;
- транспорт для перевозки отходов, груженых насыпью, должен быть оснащен шланговым устройством и пологом, обеспечивающим их сохранность;
- транспорт для перевозки полужидких (пастообразных) отходов должен быть оснащен шланговым приспособлением для слива;
- транспорт для перевозки отходов, упакованных в тару, изготовленных из чувствительных к сырости материалов, должен быть закрытым или накрыт;
- отходы должны перевозиться только в той транспортной таре, упаковке или цистерне и транспортных средствах, которые приспособлены для перевозки конкретных видов;
- запрещается курить при проведении погрузки-разгрузки отходов.

Ответственность за подготовку отходов к транспортировке несет лицо, допущенное к обращению с отходами предприятия.

#### Мероприятия по рекультивации нарушенных земель

После окончания работ по строительству объекта планируемой деятельности предусмотрены мероприятия по рекультивации нарушенных земель.

Технические мероприятия по рекультивации земельных участков, нарушенных после окончания строительства, заключаются в очистке территории от отходов производства и потребления, вывозе отходов на специализированные объекты, планировочных и укрепительных работах (при необходимости).

Сроки работ по рекультивации определяются проектом организации строительства. Возможно смещение сроков мероприятий по рекультивации без изменения продолжительности рекультивационных работ.

Необходимость проведения биологического этапа рекультивации будет определена проектной документацией.

Инв. № подл.	107301	Подп. и дата	Взам. инв. №							Лист
Изм.	Кол.уч.	Лист	№ док.	Подп.	Дата	SUP-WLL-K505-003-PD-00-OVOS.TЧ				74



Согласно постановлению Правительства РФ от 10.07.2018 № 800 «О проведении рекультивации и консервации земель» мероприятия по биологической рекультивации с целью приведения земель в состояние пригодное для последующего целевого использования (в лесном хозяйстве) рассматриваются в отдельном проекте рекультивации земель и проводятся перед сдачей арендодателю.

Инв. № подл.	107301	Подп. и дата	Взам. инв. №							Лист	
											75
Изм.	Кол.уч.	Лист	№ док.	Подп.	Дата	SUP-WLL-K505-003-PD-00-OVOS.TЧ					

## 6 Организация и проведение общественных обсуждений

Согласно «Правил проведения оценки воздействия на окружающую среду», утвержденных Постановлением Правительства РФ от 28.11.2024 № 1644 при проведении оценки воздействия на окружающую среду проводились общественные обсуждения.

Общественные обсуждения включали комплекс мероприятий, направленных на информирование общественности о планируемой хозяйственной и иной деятельности и ее возможном воздействии на окружающую среду, в целях обеспечения участия общественности, выявления общественного мнения и его учета в процессе оценки воздействия на окружающую среду.

Для организации и проведения общественных обсуждений ООО «Салым Петролеум Девелопмент» не позднее чем за пять рабочих дней до планируемого размещения объекта обсуждений, предоставил в уполномоченный орган Уведомление об обсуждениях, содержащее информацию об объекте обсуждения в объеме согласно «Правил проведения оценки воздействия на окружающую среду» (Постановление Правительства РФ от 28.11.2024 № 1644).

По инициативе граждан, а также уполномоченных органов, ответственных за организацию и проведение общественных обсуждений, в рамках общественных обсуждений могли быть организованы слушания (инициативы по рассматриваемому объекту не поступило).

Объект государственной экологической экспертизы, включая предварительные материалы оценки воздействия на окружающую среду был доступен по месту размещения материалов, указанных в Уведомлении для ознакомления в течение всего срока проведения общественных обсуждений.

Заинтересованным гражданам и общественным организациям предоставлялась возможность выразить свое мнение, замечания и предложения в письменной форме путем внесения записей в Журнал учета замечаний и предложений общественности в течение всего срока общественных обсуждений.

Замечания и предложения также можно было направлять в электронном виде по указанным в Уведомлении адресам.

Замечания и предложения принимаются в период проведения общественных обсуждений.

**Сведения об органах государственной власти и (или) органах местного самоуправления, ответственных за информирование общественности, организацию и проведение общественных обсуждений:**

Администрация Нефтеюганского района Ханты-Мансийского автономного округа – Югры.

Инов. № подл.	Подп. и дата	Взам. инв. №
107301		

							SUP-WLL-K505-003-PD-00-OVOS.T4	Лист
								76
Изм.	Кол.уч.	Лист	№ док.	Подп.	Дата			

**6.1 Результаты проведения общественных обсуждений**

Общественные обсуждения по проектной документации, включая предварительные материалы оценки воздействия на окружающую среду, проведены в установленные сроки.

Замечаний и предложений от общественности к учету в оценке воздействия на окружающую среду рассматриваемого объекта не поступило.

Комитетом по делам народов Севера, охраны окружающей среды и водных ресурсов Администрации Нефтеюганского района оформлен Протокол общественных обсуждений от 28.08.2025 г. с приложениями (Приложение П).

В приложении 2 к протоколу общественных обсуждений от 28.08.2025 (Приложение П) представлен журнал учёта замечаний и предложений участников общественных обсуждений, таблица учёта замечаний и предложений (приложение 3 к протоколу от 28.08.2025) в котором уполномоченным органом зафиксировано отсутствие предложений и замечаний от общественности.

В итогах проведенных общественных обсуждений, обозначенных в протоколе, представлено, что общественные обсуждения по объекту – проектная документация «Обустройство Верхнесалымского меторождения. Нефтегазосборный трубопровод. Участок Куст скважин №505-узел Ш139» », включая предварительные материалы оценки воздействия на окружающую среду, состоялись и проведены в соответствии с действующим законодательством.

Окончательные материалы оценки воздействия на окружающую среду, утвержденные Заказчиком и, включающие результаты проведенных общественных обсуждений, размещены в сети «Интернет» на 30 дней по ссылке, указанной в Уведомлении.

Инв. № подл.	107301	Подп. и дата	Взам. инв. №							Лист
Изм.	Кол.уч.	Лист	№ док.	Подп.	Дата	SUP-WLL-K505-003-PD-00-OVOS.T4				77

## 7 Резюме нетехнического характера

Материалы по оценке воздействия на окружающую среду намечаемой деятельности по проектной документации «Обустройство Верхнесалымского месторождения. Нефтегазосборный трубопровод. Участок Куст скважин № 505 – узел Ш139» выполнена в соответствии с Постановлением Правительства Российской Федерации от 28.11.2024 № 1644 «О порядке проведения оценки воздействия на окружающую среду».

Подготовка окончательных материалов оценки воздействия на окружающую среду на основании предварительных материалов ОВОС выполнена с учетом проведенных общественных обсуждений, результатов анализа и учета замечаний и предложений участников общественных обсуждений, поступивших в ходе указанных обсуждений (для рассматриваемого объекта не предложения и замечания не поступили).

Предусмотрено размещение указанных окончательных материалов ОВОС, утвержденных ООО «Салым Петролеум Девелопмент» в открытом доступе в сети «Интернет» для ознакомления общественности

Материалы оценки воздействия на окружающую среду разработаны с целью обеспечения экологической безопасности и охраны окружающей среды, предотвращения и (или) уменьшения воздействия планируемой деятельности на окружающую среду и связанных с ней социальных, экономических и иных последствий, а также выбора оптимального варианта реализации такой деятельности с учетом экологических, технологических и социальных аспектов или отказа от деятельности.

Источниками исходной информации по состоянию компонентов окружающей среды послужили инженерные и инженерно-экологические изыскания, выполненные по данному объекту.

Комплексное химическое обследование территории строительства, выполненное в рамках инженерно-экологических изысканий, позволяет сделать вывод о сравнительно благоприятной экологической ситуации, сложившейся на территории Верхнесалымского месторождения, относительно компонентов окружающей среды.

Объект расположен на вновь отводимом земельном участке на территории Верхнесалымского месторождения в Нефтеюганском районе Ханты-Мансийского автономного округа.

Оценены альтернативные варианты планируемой деятельности и выбран оптимальный вариант планируемой деятельности и размещения объекта, который определен за пределами особо охраняемых природных территорий, территорий ограниченного природопользования, для достижения минимального воздействия на окружающую среду.

Инов. № подл.	Подп. и дата	Взам. инв. №
107301		

							SUP-WLL-K505-003-PD-00-OVOS.T4	Лист
								78
Изм.	Кол.уч.	Лист	№ док.	Подп.	Дата			

Представлена характеристика видов воздействия, ее оценка, приводимая с целью обоснования возможности (невозможности) строительства и последующей эксплуатации проектируемого объекта.

При разработке материалов по оценке воздействия на окружающую среду учтены требования экологической безопасности района размещения проектируемого объекта, охраны здоровья населения, рационального использования и воспроизводства природных ресурсов.

При реализации всех проектных решений, степень воздействия на компоненты окружающей среды в результате строительства и эксплуатации объекта: «Обустройство Верхнесалымского месторождения. Нефтегазосборный трубопровод. Участок Куст скважин №505 – узел Ш139» можно оценить как допустимую.

Предложен комплекс мероприятий по снижению воздействия на окружающую среду, как в период строительства, так и в период эксплуатации.

Принятые технические решения и природоохранные мероприятия отвечают современным требованиям охраны окружающей среды.

На территории Верхнесалымского месторождения ведется постоянный производственный контроль состояния окружающей среды.

Систематический контроль за содержанием загрязняющих веществ на лицензионном участке, проводится лабораторией, аккредитованной в установленном порядке на право выполнения данных исследований.

Предложениями по проведению исследований последствий реализации намечаемой деятельности по строительству и эксплуатации проектируемого объекта «Обустройство Верхнесалымского месторождения. Нефтегазосборный трубопровод. Участок Куст скважин №505 – узел Ш139», а также в части проверки сделанных прогнозов могут являться производственный экологический контроль и инструментальный лабораторный контроль за состоянием компонентов окружающей среды на месторождении после введения в эксплуатацию рассматриваемого объекта проектирования.

Технические решения, принятые в проектной документации, соответствуют требованиям экологических, санитарно-гигиенических, противопожарных и других норм, действующих на территории Российской Федерации, и обеспечивают безопасную для окружающей среды, жизни и здоровья людей эксплуатацию объектов при соблюдении предусмотренных разработанной проектной документацией мероприятий.

За счет применения современной техники и технологии, при условии выполнения предусмотренных проектом природоохранных мероприятий, экологический риск будет минимизирован. Реализация намечаемой деятельности не вызовет существенных отрицательных экологических последствий.

Инв. № подл.	107301	Подп. и дата	Взам. инв. №							Лист
				SUP-WLL-K505-003-PD-00-OVOS.T4						
				Изм.	Кол.уч.	Лист	№ док.	Подп.	Дата	

Реализация предусмотренных проектом правил экологически безопасного ведения работ на всех этапах строительства и эксплуатации объекта с минимальным техногенным воздействием на все компоненты окружающей среды, природоохранных мероприятий, соответствующих требованиям законодательства, мероприятий по восстановлению нарушенных земель, системы мониторинга и производственной дисциплины призваны способствовать стабильности экологической обстановки на рассматриваемой территории.

Инв. № подл.	107301	Подп. и дата	Взам. инв. №								
Изм.	Кол.уч.	Лист	№ док.	Подп.	Дата	SUP-WLL-K505-003-PD-00-OVOS.TЧ					Лист
											80

## 8 Ссылочные нормативные документы

### 8.1 Законодательные и нормативные документы

- 1 Водный кодекс Российской Федерации от 03.06.2006 № 74-ФЗ
- 2 Лесной кодекс Российской Федерации от 04.12.2006 № 200-ФЗ
- 3 Федеральный закон от 10.01.2002 № 7-ФЗ «Об охране окружающей среды»
- 4 Федеральный закон от 24.06.1998 № 89-ФЗ «Об отходах производства и потребления»
- 5 Федеральный закон от 30.11.1995 №174-ФЗ «Об экологической экспертизе»
- 6 Закон Российской Федерации от 21.02.1992 «О недрах»
- 7 Постановлением Правительства Российской Федерации от 28.11.2024 № 1644 «О порядке проведения оценки воздействия на окружающую среду»
- 8 Постановление Правительства РФ от 31.12.2020 № 2398 «Об утверждении критериев отнесения объектов, оказывающих негативное воздействие на окружающую среду, к объектам I, II, III и IV категорий»
- 9 Постановление Правительства РФ от 10.07.2018 № 800 «О проведении рекультивации и консервации земель»
- 10 Приказ Федерального агентства лесного хозяйства (Рослесхоз) от 5.12.2011 № 513 «Об утверждении Перечня видов (пород) деревьев и кустарников, заготовка древесины которых не допускается»
- 11 Приказ Федеральной службы по надзору в сфере природопользования от 22.05.2017 № 242 «Об утверждении федерального классификационного каталога отходов»
- 12 Приказ Министерства природных ресурсов и экологии РФ от 11.08.2020 № 581 «Об утверждении методики разработки (расчёта) и установления нормативов допустимых выбросов загрязняющих веществ в атмосферном воздухе».
- 13 Распоряжение Правительства Российской Федерации от 30.04.22 № 1084-р «Об утверждении перечня объектов капитального строительства, не связанных с созданием лесной инфраструктуры, для защитных лесов, эксплуатационных лесов, резервных лесов»
- 14 ВСН 010-88 Строительство магистральных трубопроводов. Подводные переходы
- 15 РСН 68-87 «Проектирование объектов промышленного и гражданского назначения Западно-Сибирского нефтегазового комплекса»
- 16 ГОСТ 16350-80 Районирование и статистические параметры климатических факторов для технических целей
- 17 ГОСТ 30108-94 Материалы и изделия строительные. Определение удельной эффективной активности естественных радионуклидов
- 18 ГОСТ Р 55990-2014 Месторождения нефтяные и газонефтяные. Промысловые трубопроводы. Нормы проектирования

Инв. № подл.	107301	Подп. и дата	Взам. инв. №	SUP-WLL-K505-003-PD-00-OVOS.TЧ						Лист
										81
Изм.	Кол.уч.	Лист	№ док.	Подп.	Дата					

- 19 СанПиН 1.2.3685-21 Гигиенические нормативы и требования к обеспечению безопасности и (или) безвредности для человека факторов среды обитания
- 20 СН 452-73 Нормы отвода земель для магистральных трубопроводов
- 21 СП 45.13330.2017 СНиП 3.02.01-87 Актуализированная редакция Земляные сооружения, основания и фундаменты
- 22 СП 131.13330.2020 СНиП 23-01-99\* Строительная климатология
- 23 СП 115.13330.2016 Геофизика опасных природных воздействий
- 24 СП 20.13330.2016 Нагрузки и воздействия
- 25 СП 50.13330.2024 Тепловая защита зданий
- 26 СП 482.1325800.2020 Инженерно-гидрометеорологические изыскания для строительства. Общие правила производства работ
- 27 СП 22.13330.2016 Основания зданий и сооружений
- 28 СП 25.13330.2020 Основания и фундаменты на вечномерзлых грунтах
- 29 СП 14.13330.2018 Строительство в сейсмических районах
- 30 СП. 502.1325800.2021 Инженерно-экологические изыскания для строительства. Общие правила производства работ
- 31 НРБ-99/2009 Нормы радиационной безопасности
- 32 ОСПОРБ-99/2010 Основные санитарные правила обеспечения радиационной безопасности

## 8.2 Используемые документы и материалы

- 1 Перечень и коды веществ, загрязняющих атмосферный воздух, АО «НИИ Атмосфера», издание десятое, Санкт-Петербург, 2015 г.
- 2 Гольдберг В. М., Газда С. «Гидрогеологические основы охраны подземных вод от загрязнения»
- 3 Схема размещения, использования и охраны охотничьих угодий на территории Ханты-Мансийского автономного округа – Югры от 24.06.2013 года № 84
- 4 Солодухин М.А., Архангельский И.В. «Справочник техника-геолога по инженерно-геологическим и гидрогеологическим работам», М., Недра, 1982 г.

Инв. № подл.	107301	Подп. и дата	Взам. инв. №	4 Солодухин М.А., Архангельский И.В. «Справочник техника-геолога по инженерно-геологическим и гидрогеологическим работам», М., Недра, 1982 г.					
Изм.	Кол.уч.	Лист	№ док.	Подп.	Дата	SUP-WLL-K505-003-PD-00-OVOS.T4		Лист	
								82	



Приложение А  
Климатологические справки



ФЕДЕРАЛЬНАЯ СЛУЖБА ПО  
ГИДРОМЕТЕОРОЛОГИИ И  
МОНИТОРИНГУ ОКРУЖАЮЩЕЙ СРЕДЫ  
ФЕДЕРАЛЬНОЕ ГОСУДАРСТВЕННОЕ  
БЮДЖЕТНОЕ УЧРЕЖДЕНИЕ  
«ОБЬ-ИРТЫШСКОЕ УПРАВЛЕНИЕ ПО  
ГИДРОМЕТЕОРОЛОГИИ И  
МОНИТОРИНГУ ОКРУЖАЮЩЕЙ СРЕДЫ»  
(ФГБУ «Обь-Иртышское УГМС»)  
Маршала Жукова ул., д. 154, г. Омск, 644046  
Телеграфный: Омск-46 ГИМЕТ  
Тел. 8-800-250-73-79, (3812) 399-816 доб. 1005, 1025  
факс: (3812) 31-84-77, 31-57-51

e-mail: [kanc@oimeteo.ru](mailto:kanc@oimeteo.ru), [kanc@oimeteo.pф](mailto:kanc@oimeteo.pф)  
<http://www.omsk-meteo.ru>  
ОКПО 09474171, ОГРН 1125543044318  
ИНН/КПП 5504233490/550401001

12.12.2024 № 310/08-03-28/5703  
На № ИСХ\_ООО/7333 от 02.11.2024

Заместителю  
генерального директора  
по инженерным изысканиям –  
главному маркшейдеру  
ООО «НИПИ «Нефтегазпроект»  
Чибулаеву А.Н.  
а/я 943,  
г. Тюмень, 625000

Предоставление климатологических  
характеристик

Предоставляем запрашиваемые Вами специализированные расчетные климатологические  
характеристики за многолетний период наблюдений по метеорологической станции  
Салым (1980-2023).

- Приложение: 1. Таблицы данных на 3 л. в 1 экз.  
2. Счет № 9023/288 от 26.11.2024.  
3. Счет-фактура № 9023/288 от 12.12.2024.  
4. Акт № 9023/288 от 12.12.2024 - 2 экз.  
5. Анкета.

Начальник учреждения



Н.И. Криворучко

Пусторнакова Ирина Викторовна  
(3812) 39-98-16 доб. 1130

Инд. № подл.	Подп. и дата	Взам. инв. №
107301		

Изм.	Кол.уч.	Лист	№ док.	Подп.	Дата

SUP-WLL-K505-003-PD-00-OVOS.T4					
--------------------------------	--	--	--	--	--

Лист
83

**М-2 Салым (1980-2023)**

**Высота метеорологической площадки над уровнем моря 53 м**

1. Средняя максимальная температура воздуха самого жаркого месяца, июля: **+ 24,3 °С**
2. Средняя минимальная температура воздуха самого холодного месяца, января: **- 23,5 °С**
3. Скорость ветра, повторяемость превышения которой составляет 5%: **6 м/с**
4. Средняя годовая повторяемость (%) направлений ветра и штилей

С	СВ	В	ЮВ	Ю	ЮЗ	З	СЗ	Штиль
11,7	4,4	9,6	11,0	22,8	14,8	14,1	11,6	9,6

5. Коэффициент, зависящий от температурной стратификации атмосферы А: **200**
6. Коэффициент рельефа местности равен **1**
7. Расчетный суточный максимум осадков 1 % обеспеченности: **63 мм**
8. Расчетный суточный максимум осадков 63 % обеспеченности: **32 мм**
9. Высота снежного покрова 5% обеспеченности: **79 см**  
(постоянная рейка, открытый участок)
10. Преобладающее направление сильных ветров: **северное, западное**
11. Преобладающее направление метелевых ветров: **южное**

**12. Характеристики гололедно-изморозевых отложений**

№ п/п	Характеристика	Величина
1	Максимальная масса отложения гололеда, г/м	<b>64</b>
2	Максимальная масса отложения изморози кристаллической, г/м	<b>32</b>
3	Максимальная масса отложения изморози зернистой, г/м	<b>24</b>
4	Максимальная масса отложения мокрого снега, г/м	<b>176</b>
5	Максимальная масса сложного отложения, г/м	<b>16</b>
6	Максимальная наблюдаемая толщина отложения гололеда, мм	<b>14</b> (30.09-01.10.2015)
7	Максимальная наблюдаемая толщина отложения изморози кристаллической, мм	<b>14</b> (14.01.1981)
8	Максимальная наблюдаемая толщина отложения изморози зернистой, мм	<b>8</b> (30.11.1986)
9	Максимальная наблюдаемая толщина отложения мокрого снега, мм	<b>33</b> (09.04.2014)
10	Максимальная наблюдаемая толщина сложного отложения, мм	<b>12</b> (04.11.1983)

**13. Сведения о закрытости гололедного станка**

*Гололедный станок установлен в северной части метеорологической площадки, правильно.  
Высота подвеса проводов - 190 см, 220 см, диаметр проводов 5 мм. Закрытость гололедного станка не превышает 5 °.*

Инв. № подл.	107301	Подп. и дата	Взам. инв. №							Лист	
											84
				Изм.	Кол.уч.	Лист	№ док.	Подп.	Дата		

SUP-WLL-K505-003-PD-00-OVOS.TЧ

М-2 Салым

14. Опасные природные метеорологические явления (1966-2023)

№ п/п	Вид явления	Число случаев	Описание явления
1.	Очень сильный дождь	1	- 13.07.2008 г. - за 05 ч 45 мин выпало 51,9 мм осадков
2.	Очень сильный снег	1	- 22.03.2016 г. за 12 ч выпало 22 мм осадков
3.	Сильный мороз	1	- 08-10.12.1984 г. (3 дня), минимальная температура воздуха -49,2 °С
4.	Аномально холодная погода	3	- 30.12.2009-03.01.2010 г., продолжалась 5 дней, отклонение от нормы составило 15-20 °С; - 18-22.12.2010 г., продолжалась 5 дней, отклонение от нормы составило 15-19 °С; - 25-30.01.2014 г., продолжалась 6 дней, отклонение от нормы составило 15-18 °С;
5.	Сильная жара	4	- 18-22 июня 1982 г., продолжалась 5 дней, максимальная температура воздуха +33,5 °С; - 01-05 июля 1989 г., продолжалась 5 дней, максимальная температура воздуха + 33,6 °С; - 18-21.07.2012 г., продолжалась 4 дня максимальная температура воздуха + 34,6 °С - 03-05.07.2023 г., продолжалась 3 дня максимальная температура воздуха +34,0...+35,0 °С;
6.	Аномально жаркая погода	2	- 08-15.05.2020 г., продолжалась 8 дней, выше климатической нормы на 11-17 °С - 22-26.08.2021 г., продолжалась 5 дней, выше климатической нормы на 10-14 °С
7.	Чрезвычайная пожароопасность (5 класс горимости)	4	- 24-25.07.2018 г.; - 01-02.08.2019 г. Зарегистрированы лесные пожары; - 17-18.07.2020 г. - 26.05.-11.06.2023 г. Зарегистрированы лесные пожары.

Ив. № подл.	Взам. инв. №				
107301					
Подп. и дата					
Изм.	Кол.уч.	Лист	№ док.	Подп.	Дата

М-2 Салым

продолжение таблицы 14. Опасные природные метеорологические явления

№ п/п	Вид явления	Число случаев	Описание явления
Сильное гололедно-изморозевое отложение (1980-2023 гг.)			
8.	Отложение мокрого снега	1	- 17.10.2020 г., диаметр 46 мм, вес 48 гр., продолжительность 16 ч

Заместитель начальника  
отдела метеорологии и климата ГМЦ  
ФГБУ «Обь-Иртышское УГМС»



И.В. Пусторнакова

12.12.2024

Инв. № подл.	Подл. и дата	Взам. инв. №
107301		

Изм.	Кол.уч.	Лист	№ док.	Подп.	Дата

SUP-WLL-K505-003-PD-00-OVOS.T4



## НПК «АТМОСФЕРА»

УТВЕРЖДАЮ

Председатель НПК «Атмосфера»

 |С.В. Кашерцев|  
«15» июля 2021 г.



### Климатические характеристики для выполнения изыскательских работ в районе метеостанции Салым

Ответственный исполнитель:

Руководитель экологической программы

НПК «Атмосфера»,

кандидат технических наук



В.Д.Николаев

Санкт-Петербург

2021 г.

Инв. № подл.	Подп. и дата	Взам. инв. №	<div>Санкт-Петербург</div> <div>2021 г.</div>						Лист
107301									
Изм.	Кол.уч.	Лист	№ док.	Подп.	Дата	SUP-WLL-K505-003-PD-00-OVOS.T4			87

# **Климатические характеристики для выполнения инженерных изысканий в Ханты-Мансийском автономном округе по метеостанции Салым**

Для определения климатических характеристик в рассматриваемом районе в качестве основных источников информации использовались:

- Научно-прикладной справочник по климату России (электронная версия) 2018;
- Для описания климата использовались метеорологические параметры для метеостанции Салым

Индекс ВМО	Название станции	УГМС	Широта градусы	Долгота, градусы	Высота, м	Республика, область	Период
23947	Салым	17	60,1	71,5	53	Ханты-Мансийский АО	1980-2020

Основные климатические показатели для данной территории представлены в Приложении.

Инв. № подл. 107301	Подп. и дата	Взам. инв. №							Лист 88
			Изм.	Кол.уч.	Лист	№ док.	Подп.	Дата	

**SUP-WLL-K505-003-PD-00-OVOS.T4**



## 1. ТЕМПЕРАТУРА ВОЗДУХА

### 1.1. Средняя месячная и годовая температура воздуха (°C)

I	II	III	IV	V	VI	VII	VIII	IX	X	XI	XII	Год
-18,7	-16,2	-7,0	0,4	8,2	15,7	17,9	14,7	8,2	0,6	-10,3	-16,3	-0,1

### 1.2. Абсолютный максимум температуры воздуха (°C)

I	II	III	IV	V	VI	VII	VIII	IX	X	XI	XII	Год
2,3	6,4	12,6	25,3	32,8	33,9	36,3	35,4	28,7	22,5	8,0	3,0	36,3

### 1.3. Абсолютный минимум температуры воздуха (°C)

I	II	III	IV	V	VI	VII	VIII	IX	X	XI	XII	Год
-46,5	-44,4	-36,5	-28,4	-15,8	-3,2	1,8	-1,2	-6,0	-23,4	-43,7	-49,1	-49,1

### 1.4. Средняя максимальная температура воздуха (°C)

I	II	III	IV	V	VI	VII	VIII	IX	X	XI	XII	Год
-15,2	-11,8	-2,2	5,0	13,1	20,6	23,1	19,1	12,0	3,4	-7,3	-12,9	4,0

### 1.5. Средняя минимальная температура воздуха (°C)

I	II	III	IV	V	VI	VII	VIII	IX	X	XI	XII	Год
-22,4	-20,6	-11,9	-4,3	3,1	10,6	13,2	10,4	4,8	-2,0	-13,5	-19,9	-4,3

### 1.6. Средняя из абсолютных максимумов температура воздуха (°C)

I	II	III	IV	V	VI	VII	VIII	IX	X	XI	XII	Год
-2,4	-0,7	7,5	15,8	27,0	31,3	31,3	27,9	23,0	13,6	2,8	-1,4	32,5

### 1.7. Средняя из абсолютных минимумов температура воздуха (°C)

I	II	III	IV	V	VI	VII	VIII	IX	X	XI	XII	Год
-39,7	-37,2	-28,3	-17,9	-6,2	1,5	5,5	2,2	-2,8	-14,1	-30,5	-36,5	-41,7

Ив. № подл. 107301	Подп. и дата	Взам. инв. №							SUP-WLL-K505-003-PD-00-OVOS.TЧ						Лист
															89
			Изм.	Кол.уч.	Лист	№ док.	Подп.	Дата							

**1.8. Повторяемость (%) периодов с оттепелью различной непрерывной продолжительности и их средняя непрерывная продолжительность (дни)**

Продолжительность	1	2	3	4	5	6	7	>7
Повторяемость	41,7	25,7	12,6	5,1	4,0	2,9	2,3	5,7

Средняя непрерывная продолжительность оттепели –2,6 дня.

**1.9. Даты наступления средних суточных температур воздуха выше и ниже определенных пределов и число дней с температурой, превышающей эти пределы**

Характеристика	Предел						
	-15°C	-10°C	-5°C	0°C	5°C	10°C	15°C
Переход температуры весной	22 II	7 III	29 III	14 IV	3 V	25 V	9 VI
Переход температуры осенью	1 XII	23 XI	6 XI	20 X	1 X	9 IX	14 VIII
Число дней, превышающих пределы	282	248	176	189	151	107	66

**1.10. Число дней со среднесуточной температурой воздуха в различных пределах по месяцам и за год**

Температура		I	II	III	IV	V	VI	VII	VIII	IX	X	XI	XII	Год
От	До													
-50,0	-45,1	0,03											0,1	0,1
-45,0	-40,1	0,3										0,1	0,2	0,5
-40,0	-35,1	1,4	0,3									0,2	1,0	2,8
-35,0	-30,1	2,3	1,4									0,5	1,6	5,9
-30,0	-25,1	3,7	2,8	0,4								1,2	3,5	11,6
-25,0	-20,1	5,0	4,6	1,3	0,1							2,5	3,9	17,3
-20,0	-15,1	6,0	5,3	2,6	0,5						0,1	3,6	5,1	23,0
-15,0	-10,1	6,2	6,5	4,4	1,7						1,0	5,2	6,6	31,6
-10,0	-5,1	4,0	4,6	8,2	3,7	0,3					3,1	7,4	6,0	37,2
-5,0	-0,1	1,3	2,1	9,5	6,0	2,0				0,6	8,6	7,3	2,9	40,2
0,0	5,0	1,0	0,4	4,5	11,1	8,0	0,9	0,8	0,1	6,9	12,2	2,1	0,2	48,0
5,1	10,0			0,2	5,7	9,6	3,3	0,3	3,2	12,4	5,0	0,1		39,7
10,1	15,0				1,4	6,5	9,0	6,7	13,6	8,0	1,0			46,1
15,1	20,0				0,1	3,6	9,8	12,0	10,9	2,0	0,03			38,3
20,1	25,0					1,2	6,4	10,1	3,1	0,1				20,8
25,1	30,0					0,03	0,7	1,2	0,1					2,0

Инв. № подл. 107301	Подп. и дата	Взам. инв. №							SUP-WLL-K505-003-PD-00-OVOS.TЧ	Лист
										90
			Изм.	Кол.уч.	Лист	№ док.	Подп.	Дата		



**1.11. Дата первого и последнего заморозка, продолжительность безморозного периода (средняя, наименьшая и наибольшая)**

Дата первого заморозка осенью			Дата последнего заморозка весной			Продолжительность (дни)		
Средняя	Самая ранняя	Самая поздняя	Средняя	Самая ранняя	Самая поздняя	Средняя	Минималь ная	Максималь ная
14 IX	24 VIII	6 X	26 V	2 V	13 VI	110	81	137

**2. ПАРАМЕТРЫ ХОЛОДНОГО ПЕРИОДА**

**2.1. Температура воздуха наиболее холодных суток, обеспеченностью 0,98 и 0,92 (°C)**

Обеспеченность	Температура воздуха наиболее холодных суток, °C
0,98	-47
0,92	-45

**2.2. Температура воздуха наиболее холодной пятидневки, обеспеченностью 0,98 и 0,92 (°C)**

Обеспеченность	Температура воздуха наиболее холодной пятидневки, °C
0,98	-42
0,92	-40

**2.3. Температура воздуха обеспеченностью 0,94 (°C)**

Характеристика	Значение
Температура воздуха обеспеченностью 0,94, °C	-26

**2.4. Средняя суточная амплитуда температуры воздуха наиболее холодного месяца (°C)**

Характеристика	Значение
Средняя суточная амплитуда температуры воздуха наиболее холодного месяца, °C	8,6

Ив. № подл.	107301	Подп. и дата	Взам. инв. №							Характеристика		Значение		
										Средняя суточная амплитуда температуры воздуха наиболее холодного месяца, °С		8,6		
														5
								SUP-WLL-K505-003-PD-00-OVOS.TЧ						Лист
														91
Изм.	Кол.уч.	Лист	№ док.	Подп.	Дата									

**2.5. Продолжительность периодов со средней суточной температурой воздуха ниже 0, 8, 10°C (число дней) и средняя температура воздуха за эти периоды (°C)**

Период	Продолжительность, дни	Средняя температура воздуха, °C
Периода со средней суточной температурой воздуха <b>ниже 0°C</b>	176	-12,0
Периода со средней суточной температурой воздуха <b>ниже 8°C</b>	240	-7,8
Периода со средней суточной температурой воздуха <b>ниже 10°C</b>	258	-6,6

**2.6. Средняя месячная относительная влажность воздуха наиболее холодного месяца (%)**

Характеристика	Значение
Средняя месячная относительная влажность воздуха наиболее холодного месяца, %	80

**2.7. Средняя месячная относительная влажность воздуха в 15 ч наиболее холодного месяца (%)**

Характеристика	Значение
Средняя месячная относительная влажность воздуха в 15 ч наиболее холодного месяца, %	79

**2.8. Количество осадков за ноябрь-март (мм)**

Характеристика	Значение
Количество осадков за ноябрь-март, мм	164

**2.9. Максимальная из средних скоростей ветра по румбам за январь (м/с)**

Характеристика	Значение
Максимальная из средних скоростей ветра по румбам за январь, м/с	2,4

**2.10. Преобладающее направление ветра за зимние месяцы**

Характеристика	Значение
Преобладающее направление ветра за зимние месяцы	Ю

6

Инв. № подл. 107301	Подп. и дата	Взам. инв. №							Лист 92
Изм.	Кол.уч.	Лист	№ док.	Подп.	Дата	SUP-WLL-K505-003-PD-00-OVOS.TЧ			

### 3. ПАРАМЕТРЫ ТЕПЛОГО ПЕРИОДА

#### 3.1. Барометрическое давление (гПа)

Характеристика	Значение
Барометрическое давление, гПа	1005,3

#### 3.2. Температура воздуха теплого периода года обеспеченностью 0,98 и 0,95 (°C)

Обеспеченность	Температура воздуха наиболее теплого периода года, °C
0,98	26
0,95	22

#### 3.3. Средняя суточная амплитуда температуры воздуха наиболее тёплого месяца (°C)

Характеристика	Значение
Средняя суточная амплитуда температуры воздуха наиболее тёплого месяца, °C	11,3

#### 3.4. Средняя месячная относительная влажность воздуха наиболее теплого месяца, %

Характеристика	Значение
Средняя месячная относительная влажность воздуха наиболее теплого месяца, %	69

#### 3.5. Средняя месячная относительная влажность воздуха в 15 ч наиболее теплого месяца, %

Характеристика	Значение
Средняя месячная относительная влажность воздуха в 15 ч наиболее теплого месяца, %	53

#### 3.6. Количество осадков за апрель-октябрь, мм

Характеристика	Значение
Количество осадков за апрель-октябрь, мм	420

#### 3.7. Суточный максимум осадков, мм

Характеристика	Значение
Суточный максимум осадков, мм	59

7

Инв. № подл. 107301	Подп. и дата	Взам. инв. №							Лист 93
			Изм.	Кол.уч.	Лист	№ док.	Подп.	Дата	

SUP-WLL-K505-003-PD-00-OVOS.TЧ



### 3.8. Минимальная из средних скоростей ветра по румбам за июль (м/с)

Характеристика	Значение
Минимальная из средних скоростей ветра по румбам за июль, м/с	0

## 4. ТЕМПЕРАТУРА ПОВЕРХНОСТИ ПОЧВЫ

### 4.1. Средняя месячная и годовая температура почвы по вытяжным термометрам (°C)

Глубины, м	Месяц												Год
	I	II	III	IV	V	VI	VII	VIII	IX	X	XI	XII	
0,8	1,3	0,7	-0,2	0,8	2,5	10,2	14,2	14,4	11,0	6,9	2,8	1,8	5,5
1,6	2,9	2,4	1,5	1,2	2,2	6,3	10,1	11,7	10,8	8,5	5,3	3,7	5,5
3,2	5,0	4,5	3,9	3,2	3,0	3,9	5,7	7,5	8,3	8,4	7,2	6,0	5,5

## 5. ВЛАЖНОСТЬ ВОЗДУХА

### 5.1. Средняя месячная и годовая относительная влажность воздуха (%)

I	II	III	IV	V	VI	VII	VIII	IX	X	XI	XII	Год
81	78	72	65	62	66	70	78	79	82	84	82	75

### 5.2. Число дней с относительной влажностью воздуха $\geq 80\%$ в 15 часов по месяцам и за год

I	II	III	IV	V	VI	VII	VIII	IX	X	XI	XII	Год
17	13	8	6	5	5	6	11	13	17	21	20	142

## 6. АТМОСФЕРНЫЕ ОСАДКИ

### 6.1. Среднее месячное и годовое количество осадков (мм)

I	II	III	IV	V	VI	VII	VIII	IX	X	XI	XII	Год
30	23	31	35	47	63	70	93	61	51	44	36	584

Инв. № подл. 107301	Подп. и дата	Взам. инв. №							SUP-WLL-K505-003-PD-00-OVOS.TЧ						Лист
															94
			Изм.	Кол.уч.	Лист	№ док.	Подп.	Дата							

**6.2. Максимальное суточное количество осадков (мм)**

I	II	III	IV	V	VI	VII	VIII	IX	X	XI	XII	Год
15	14	30	22	39	37	55	59	43	27	21	22	59

**6.3. Суточный максимум осадков различной обеспеченности (мм)**

Обеспеченность (%)					
63	20	10	5	2	1
29	42	51	60	75	89

**6.4. Максимальная интенсивность осадков для различных интервалов времени (мм/мин)**

Минуты				Часы		
5	10	20	30	1	12	24
2,6	2,1	1,1	0,9	0,5	0,07	0,04

**6.5. Средняя и максимальная продолжительность осадков (часы)**

Характеристика	I	II	III	IV	V	VI	VII	VIII	IX	X	XI	XII	Год
Средняя	201	150	135	94	90	81	61	92	119	191	209	200	1623
Максимальная	309	257	258	199	203	167	163	193	258	322	425	377	2339

**6.6. Твердые, жидкие и смешанные осадки в процентах от общего количества**

Характеристика	I	II	III	IV	V	VI	VII	VIII	IX	X	XI	XII	Год
Твердые	100	97	93	36	10				1	32	88	99	31
Жидкие			3	23	66	96	100	100	88	27	3		58
Смешанные		3	4	41	24	4			11	41	9	1	11

Инв. № подл. 107301	Подп. и дата	Взам. инв. №							SUP-WLL-K505-003-PD-00-OVOS.TЧ						Лист
															95
			Изм.	Кол.уч.	Лист	№ док.	Подп.	Дата							

6.7. Число дней с твердыми, жидкими и смешанными осадками по месяцам и за год (дни)

Характеристика	I	II	III	IV	V	VI	VII	VIII	IX	X	XI	XII	Год
Твердые	18,4	14	11,9	6,7	2,6				0,7	6,8	17	19,8	97,9
Жидкие			0,6	2,3	7,6	13,1	13,9	16,6	12,7	4	0,5		71,3
Смешанные		0,6	0,8	3,6	3	0,7			1,6	7,6	1,8	0,9	20,6

6.8. Среднее число дней с различным суточным количеством осадков по месяцам и за год (дни)

Месяц	Количество осадков, мм							
Год	0	>=0,1	>=0,5	>=1,0	>=5,0	>=10,0	>=20,0	>=30,0
1	3,69	18,42	14,17	9,53	1	0,08	0	0
2	4,08	14,64	10,83	7,33	0,86	0,11	0	0
3	3,03	13,28	10,03	7,14	1,61	0,28	0,08	0,03
4	2,64	12,58	10	7,89	1,94	0,56	0,08	0
5	2,53	13,17	10,81	8,92	3,14	1,06	0,17	0,06
6	1,47	13,83	11,47	9,42	4,06	1,78	0,39	0,08
7	0,86	13,86	11,36	9,89	4,53	2,19	0,64	0,31
8	1,06	16,56	14	11,78	5,47	2,83	0,92	0,39
9	2,11	15,03	12,36	9,86	3,94	1,47	0,47	0,19
10	3,11	18,44	14,67	11,44	2,72	0,89	0,14	0
11	3	19,25	15,03	11,08	2,44	0,47	0,03	0
12	3,64	20,75	16,25	11,92	1,47	0,11	0,03	0
Год	31,22	189,81	150,98	116,2	33,18	11,83	2,95	1,06

Ив. №подл.	107301
Подп. и дата	
Взам. инв. №	

Изм.	Кол.уч.	Лист	№док.	Подп.	Дата



## 7. СНЕЖНЫЙ ПОКРОВ

### 7.1. Средняя декадная высота снежного покрова по постоянной рейке (см)

Ноябрь			Декабрь			Январь		
1	2	3	1	2	3	1	2	3
11	18	22	28	34	39	44	48	51

Февраль			Март			Апрель			Наибольшая		
1	2	3	1	2	3	1	2	3	ср	мах	мин
55	58	59	60	61	59	52			64	82	43

### 7.2. Даты появления и схода снежного покрова, образования и разрушения устойчивого снежного покрова

Даты появления снежного покрова			Даты образования устойчивого снежного покрова			Даты разрушения устойчивого снежного покрова			Даты схода снежного покрова		
Самая ранняя	Средняя	Самая поздняя	Самая ранняя	Средняя	Самая поздняя	Самая ранняя	Средняя	Самая поздняя	Самая ранняя	Средняя	Самая поздняя
18.09	11.10	28.10	07.10	26.10	16.11	05.04	22.04	09.05	10.04	08.05	29.05

## 8. ВЕТЕР

### 8.1. Средняя месячная и годовая скорость ветра (м/с)

I	II	III	IV	V	VI	VII	VIII	IX	X	XI	XII	Год
2,0	2,0	2,4	2,6	2,5	2,2	1,9	1,8	2,1	2,3	2,2	2,1	2,2

### 8.2. Максимальная скорость (10-мин осреднение) и максимальный порыв ветра по месяцам и за год, м/с

Характеристика	I	II	III	IV	V	VI	VII	VIII	IX	X	XI	XII	Год
Мах (10-мин осреднение)	9	12	10	11	10	12	10	10	11	10	9	10	12
Порыв	17	22	21	20	22	24	24	20	23	20	19	20	24

Инв. № подл. 107301	Подп. и дата	Взам. инв. №							SUP-WLL-K505-003-PD-00-OVOS.TЧ								Лист
																	97
			Изм.	Кол.уч.	Лист	№ док.	Подп.	Дата									

8.3. Повторяемость направлений ветра и штилей по месяцам и за год по 8 румбам (%)

Месяц	Направление ветра								Штиль
	С	СВ	В	ЮВ	Ю	ЮЗ	З	СЗ	
I	4,9	1,9	10,6	17,3	35,3	14,5	9,8	5,7	11,8
II	7,1	2,8	10,6	13,1	30,6	14,6	12,5	8,7	11,3
III	6,6	2,7	8,9	12,1	30,8	14,6	14,0	10,3	7,2
IV	12,6	4,2	9,5	8,6	21,4	14,5	15,6	13,6	7,0
V	19,6	6,2	10,2	8,4	15,2	11,5	13,2	15,7	7,6
VI	18,8	7,1	11,2	9,6	13,9	10,0	14,2	15,2	9,8
VII	24,2	9,0	11,7	7,7	11,0	9,6	11,8	15,0	13,8
VIII	17,2	6,3	9,2	9,5	14,8	12,8	15,6	14,6	14,9
IX	11,6	5,7	10,7	11,4	15,9	16,6	15,5	12,6	9,6
X	7,0	3,6	6,9	9,0	25,0	20,4	18,5	9,6	5,8
XI	6,5	3,4	9,0	10,9	25,2	19,4	16,2	9,4	7,7
XII	5,3	1,3	8,9	14,4	30,9	19,0	12,5	7,7	10,0
Год	11,8	4,5	9,8	11,0	22,5	14,8	14,1	11,5	9,7

8.4. Среднее и наибольшее число дней с сильным ветром (≥15 м/с) по месяцам и за год (дни)

Значение	I	II	III	IV	V	VI	VII	VIII	IX	X	XI	XII	Год
Среднее	0,2	0,3	0,9	1,3	1,4	2,2	0,9	0,6	0,7	0,5	0,3	0,1	9,5
Наибольшее	2	2	14	6	5	13	7	8	10	4	4	1	49

Ив. №подл.	107301
Подп. и дата	
Взам. инв. №	

Изм.	Кол.уч.	Лист	№док.	Подп.	Дата



**8.5. Вероятность различных градаций скорости ветра в процентах от общего числа случаев (%)**

Месяц	Скорость, м/с										
	0..1	2..3	4..5	6..7	8..9	10..11	12..13	14..15	16..17	18..20	21..24
I	39,07	47,85	11,80	1,18	0,12	0,00	0,00	0,00	0,00	0,00	0,00
II	37,48	48,82	12,46	1,16	0,06	0,01	0,01	0,00	0,00	0,00	0,00
III	30,07	50,54	16,28	2,66	0,43	0,02	0,00	0,00	0,00	0,00	0,00
IV	27,34	48,14	20,21	4,00	0,27	0,05	0,00	0,00	0,00	0,00	0,00
V	29,00	47,92	19,56	3,09	0,37	0,06	0,00	0,00	0,00	0,00	0,00
VI	36,31	45,60	15,21	2,44	0,39	0,02	0,02	0,00	0,00	0,00	0,00
VII	43,19	43,77	11,63	1,32	0,08	0,01	0,00	0,00	0,00	0,00	0,00
VIII	45,59	44,30	9,02	0,93	0,14	0,02	0,00	0,00	0,00	0,00	0,00
IX	35,41	50,83	12,23	1,38	0,13	0,01	0,00	0,00	0,00	0,00	0,00
X	28,45	55,91	13,94	1,50	0,19	0,01	0,00	0,00	0,00	0,00	0,00
XI	34,05	50,87	13,80	1,15	0,13	0,00	0,00	0,00	0,00	0,00	0,00
XII	35,39	50,57	13,01	0,98	0,03	0,02	0,00	0,00	0,00	0,00	0,00

**8.6. Максимальная скорость ветра (10-мин осреднение) повторяемостью один раз в 10, 20, 25 и 50 лет, м/с**

Период повторения	10	20	25	50
Расчетная скорость ветра 10-мин осреднения, м/с	10	11	12	13
Расчетная скорость ветра с учетом порыва, м/с	21	22	23	24

**9. АТМОСФЕРНЫЕ ЯВЛЕНИЯ**

**9.1. Среднее и наибольшее число дней грозой по месяцам и за год**

Характеристика	I	II	III	IV	V	VI	VII	VIII	IX	X	XI	XII	Год
Среднее	.	0,03	0,03	0,14	2,08	5,89	6,34	4,53	0,69	0,03	.	.	19,76
Максимальное	.	1	1	1	7	12	15	9	5	1	.	.	36

Инв. № подл. 107301	Подп. и дата	Взам. инв. №							SUP-WLL-K505-003-PD-00-OVOS.TЧ								Лист
																	99
Изм.	Кол.уч.	Лист	№ док.	Подп.	Дата												

9.2. Среднее и наибольшее число дней с туманами по месяцам и за год

Характеристика	I	II	III	IV	V	VI	VII	VIII	IX	X	XI	XII	Год
Среднее	0,17	0,14	0,29	0,61	0,39	0,47	0,83	2	1,75	1,69	0,53	0,08	8,95
Максимальное	2	1	2	4	3	2	6	6	4	8	4	1	17

9.3. Среднее и наибольшее число дней с метелями по месяцам и за год

Характеристика	VII	VIII	IX	X	XI	XII	I	II	III	IV	V	VI	Год
Среднее	.	.	0,03	1,46	3,03	4,03	3,83	2,97	3,71	2,61	0,53	.	22,20
Максимальное	.	.	1	7	9	17	13	10	20	8	5	.	55

9.4. Среднее и наибольшее число дней градом по месяцам и за год (дни)

Характеристика	I	II	III	IV	V	VI	VII	VIII	IX	X	XI	XII	Год
Среднее	.	.	.	.	0,06	0,19	0,17	0,08	.	.	.	.	0,5
Максимальное	.	.	.	.	1	2	1	2	.	.	.	.	2

9.5. Среднее и наибольшее число дней с обледенением всех типов (по визуальным наблюдениям) по месяцам и за год (дни)

Характеристика	VII	VIII	IX	X	XI	XII	I	II	III	IV	V	VI	Год
Среднее	.	.	1,64	7,09	5,39	7,33	6,2	3,94	3,8	5,44	3	.	43,83
Максимальное	.	.	8	13	15	19	18	12	9	12	11	.	67

10. АТМОСФЕРНОЕ ДАВЛЕНИЕ

10.1. Среднее месячное и годовое атмосферное давление на уровне моря (гПа)

I	II	III	IV	V	VI	VII	VIII	IX	X	XI	XII	Год
1020,3	1020,5	1018,3	1015,5	1013	1009,3	1008,3	1009,6	1013,3	1014,4	1018,1	1017,7	1014,9

Инв. № подл. 107301	Подп. и дата	Взам. инв. №							SUP-WLL-K505-003-PD-00-OVOS.TЧ		Лист
											100
			Изм.	Кол.уч.	Лист	№ док.	Подп.	Дата			

# **Приложение Б** **Сведения о фоновых концентрациях загрязняющих веществ в атмосфере**

ФЕДЕРАЛЬНОЕ ГОСУДАРСТВЕННОЕ  
 БЮДЖЕТНОЕ УЧРЕЖДЕНИЕ  
 «ОБЪ-ИРТЫШСКОЕ УПРАВЛЕНИЕ ПО  
 ГИДРОМЕТЕОРОЛОГИИ И  
 МОНИТОРИНГУ ОКРУЖАЮЩЕЙ СРЕДЫ»  
 (ФГБУ «Объ-Иртышское УГМС»)  
 Ханты-Мансийский центр по гидрометеорологии и  
 мониторингу окружающей среды – филиал  
 Федерального государственного бюджетного  
 учреждения «Объ-Иртышское управление по  
 гидрометеорологии и мониторингу окружающей среды»  
 (Ханты-Мансийский ЦГМС – филиал  
 ФГБУ «Объ-Иртышское УГМС»)  
 Тобольский тракт, д. 3, г. Ханты-Мансийск  
 Тюменская обл., ХМАО-Югра, 628011  
 Тел. 8-800-250-73-79, (3812) 399-816 доб. 1305  
 факс: (3467) 92-92-33  
 e-mail: [priemnayhanty@osimeteo.ru](mailto:priemnayhanty@osimeteo.ru), [priemnayhanty@osimeteo.ru](mailto:priemnayhanty@osimeteo.ru)  
<http://www.ugrameleo.ru>  
 ОКПО 09474171, ОГРН 1125543044318  
 ИНН/КПП 5504233490/550401001

Генеральному директору  
 ООО «ИЭНВИ-КОНСАЛТИНГ»  
 И.А. Деминой

Ул. 1-й переулоч  
 Тружеников, д. 12  
 г. Москва, 119121

E-mail: [info@env.ru](mailto:info@env.ru)

19.06.2023 № 310-02/17-10-226/1601  
 На № 119/0523 от 25.05.2023

Справка дана для разработки проекта НДВ ООО "Салым Петролеум Девелопмент" по объекту: "Лицензионные участки Салымских месторождений", расположенному в Нефтеюганском районе, ХМАО-Югры, Тюменской области.

Фоновые и долгопериодные средние концентрации загрязняющих веществ за период 2018-2022 годы составляют:

Загрязняющий компонент	Значения концентраций, мг/м <sup>3</sup>	
	фоновые	долгопериодные средние
Диоксид азота	0,024	0,012
Оксид азота	0,013	0,006
Диоксид серы	0,007	0,006
Оксид углерода	0,3	0,2
Формальдегид	0,005	0,004
Сажа	0,024	0,008

Информация действительна в течение пяти лет с момента выдачи справки.

Фоновые, долгопериодные средние концентрации установлены согласно РД 52.04.186-89 «Руководство по контролю загрязнения атмосферы» по данным Ханты-Мансийского ЦГМС – филиала ФГБУ «Объ-Иртышское УГМС».

Данные о фоновой и долгопериодной средней концентрации сероводорода, бенз(а)пирена в атмосферном воздухе Нефтеюганского района Ханты - Мансийского автономного округа – Югры отсутствуют.

Справка используется только в целях заказчика для указанного выше предприятия (производственной площадки/объекта), копирование и передача третьим лицам запрещены!

Действительным является только оригинал справки.

Начальник филиала



О.М. Волковская

Ведущий аэрохимик  
 Герасимова Екатерина Владимировна  
 8 (3467) 92-92-35

Ив. № подл.	107301
Подп. и дата	
Взам. инв. №	

Изм.	Кол.уч.	Лист	№ док.	Подп.	Дата

**SUP-WLL-K505-003-PD-00-OVOS.T4**



ФЕДЕРАЛЬНОЕ ГОСУДАРСТВЕННОЕ  
БЮДЖЕТНОЕ УЧРЕЖДЕНИЕ  
«ОБЪ-ИРТЫШСКОЕ УПРАВЛЕНИЕ ПО  
ГИДРОМЕТЕОРОЛОГИИ И  
МОНИТОРИНГУ ОКРУЖАЮЩЕЙ СРЕДЫ»  
(ФГБУ «Обь-Иртышское УГМС»)

Ханты-Мансийский центр по гидрометеорологии и  
мониторингу окружающей среды – филиал  
Федерального государственного бюджетного  
учреждения «Обь-Иртышское управление по  
гидрометеорологии и мониторингу окружающей среды»  
(Ханты-Мансийский ЦГМС – филиал  
ФГБУ «Обь-Иртышское УГМС»)

Тобольский тракт, д. 3, г. Ханты-Мансийск  
Тюменская обл., ХМАО-Югра, 628011  
Тел. 8-800-250-73-79, (3812) 399-816 доб. 1305

факс: (3467) 92-92-33

e-mail: priemnayhanty@oimeteo.ru, priemnayhanty@oimeteo.ru  
<http://www.ugrameteo.ru>

ОКПО 09474171, ОГРН 1125543044318  
ИНН/КПП 5504233490/550401001

13.10.2023 № 310-02/17-10-201/2949

На № 214/1023 от 11.10.2023

Генеральному директору  
ООО «ИЭНВИ-КОНСАЛТИНГ»  
И.А. Деминой

Пер. Газетный, д. 3-5, стр.1  
г. Москва, 125009

E-mail: info@env.ru

### Об отсутствии информации

Сообщаем Вам, что данные о фоновых и долгопериодных средних концентрациях: диЖелезо триоксид (железа оксид) (в пересчете на железо); Калий хлорид (Калиевая соль соляной кислоты); Марганец и его соединения (в пересчете на марганец (IV) оксид); Натрий гидроксид (Натр едкий); Натрий хлорид (Натриевая соль соляной кислоты); Хром (в пересчете на хрома (VI) оксид); Азотная кислота (по молекуле HNO<sub>3</sub>); Аммиак (Азота гидрид); Гидрохлорид (по молекуле HCl) (Водород хлорид); Серная кислота (по молекуле H<sub>2</sub>SO<sub>4</sub>); Дигидросульфид (Водород сернистый, дигидросульфид, гидросульфид); Гидрофторид (Водород фторид; фтороводород); Фториды неорганические плохо растворимые; Хлор; Метан; Смесь предельных углеводородов C<sub>1</sub>H<sub>4</sub>-C<sub>5</sub>H<sub>12</sub>; Смесь предельных углеводородов C<sub>6</sub>H<sub>14</sub>-C<sub>10</sub>H<sub>22</sub>; Пентилены (амилены - смесь изомеров); Бензол (Циклогексатриен; фенилгидрид); Диметилбензол (смесь о-, м-, п- изомеров) (Метилтолуол); Метилбензол (Фенилметан); Этилбензол (Фенилэтан); Пропан-2-ол; Метанол; Этанол (Этиловый спирт; метилкарбинол); Гидроксibenзол (фенол); Гликоль; Бутилацетат (Бутиловый эфир уксусной кислоты); Пропаналь (Пропиональдегид, метилацетальдегид); Ацетальдегид (Уксусный альдегид); Пропан-2-он (Диметилкетон; диметилформальдегид); Пентановая кислота; Гексановая кислота (Капроновая кислота); Этановая кислота (Метанкарбоновая кислота); Метантиол (метилмеркаптан); Одорант СПМ; Этантиол; Диметиламин; Диэтианоламин; Бензин (нефтяной, малосернистый) (в пересчете на углерод); Композиция "Дон-52"; Керосин (Керосин прямой перегонки; керосин дезодорированный); Масло минеральное нефтяное; Гептановая фракция; Сольвент нефти; Уайт-спирит; Алканы C<sub>12</sub>-C<sub>19</sub> (в пересчете на C); Синтетические моющие средства "Ариэль", "Миф-Универсал", "Тайд"; Пыль неорганическая >70% SiO<sub>2</sub>; Пыль неорганическая: 70-20% SiO<sub>2</sub>; Пыль абразивная; Пыль древесная; Меркаптоэтановая кислота; Пыль мучная в атмосферном воздухе п. Салым Нефтеюганского района Ханты – Мансийского автономного округа – Югры отсутствуют, так как регулярные наблюдения за состоянием атмосферного воздуха по данным компонентам не проводятся.

Начальник филиала



Ведущий аэрохимик  
Герасимова Екатерина Владимировна  
8 (3467) 92-92-35

*О.М. Волковская*

О.М. Волковская



Инв. № подл.	107301	Подп. и дата	Взам. инв. №							Лист
Изм.	Кол.уч.	Лист	№ док.	Подп.	Дата	SUP-WLL-K505-003-PD-00-OVOS.TЧ				102

автомобильного округа – Югры отсутствуют, так как регулярные наблюдения за состоянием атмосферного воздуха по данным компонентам не проводятся.		
Начальник филиала		О.М. Волковская
<hr/>		
Ведущий аэрохимик Герасимова Екатерина Владимировна 8 (3467) 92-92-35		
		

SUP-WLL-K505-003-PD-00-OVOS.T4

Приложение В  
Сведения о ресурсном потенциале территории

Российская Федерация  
Ханты-Мансийский автономный округ – Югра  
(Тюменская область)  
автономное учреждение Ханты-Мансийского автономного округа - Югры  
«Научно-аналитический центр рационального недропользования  
им. В.И. Шпилемана»

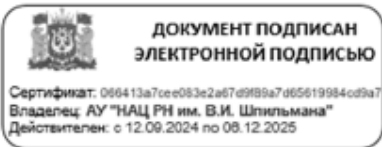
ИНН 8601002737, КПП 860101001 628007 г. Ханты-Мансийск ул. Студенческая, 2 телефон/факс (3467) 35-33-02, 32-62-91 E-mail: info@nacrn.hmao.ru	625026 г. Тюмень ул. Малыгина 75, а/я 286 телефон/факс (3452) 40-47-10, 40-01-91 E-mail: crru@crru.ru
--	--

ООО "НИПИ "НЕФТЕГАЗПРОЕКТ"

На рег. № 255-М/ОПИ от  
12.02.2025

В ответ на Ваш запрос направляем информацию о месторождениях общераспространенных полезных ископаемых, расположенных в границах испрашиваемого участка по объекту Обустройство Верхнесалымского месторождения. Нефтегазосборный трубопровод. Участок Куст скважин №505 – узел Ш139 по состоянию на 01.02.2025.

Карта-схема размещения объекта в приложении к письму.  
Электронная копия на адрес: oleynikea@niringp.ru



По вопросам обращаться: Волчанская Елена Анатольевна,  
VolchanskayaEA@nacrn.hmao.ru  
Телефон: 8(3467)35-33-57

Инов. № подл.	Взам. инв. №
107301	

Подп. и дата

Сформировано автоматически в Подсистеме оказания услуг  
АИС «Геоинформационная система природных ресурсов» Территориальной  
информационной системы Ханты-Мансийского автономного округа – Югры

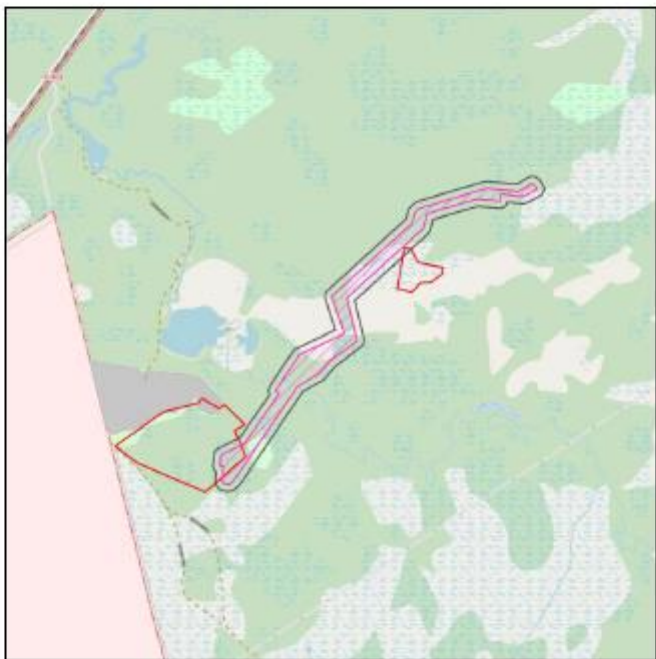
Изм.	Кол.уч.	Лист	№ док.	Подп.	Дата

SUP-WLL-K505-003-PD-00-OVOS.T4




Лист
103

Схема расположения месторождения общераспространенных полезных  
ископаемых по объекту ООО "НИПИ "НЕФТЕГАЗПРОЕКТ":  
Обустройство Верхнесалымского месторождения. Нефтегазосборный  
трубопровод. Участок Куст скважин №505 – узел Ш139

масштаб 1: 50000



Условные обозначения

-  участок изысканий
-  граница буферной зоны участка изысканий
-  Месторождение ОПИ: песок

Сформировано автоматически в Подсистеме оказания услуг  
АИС «Геоинформационная система природных ресурсов» Территориальной  
информационной системы Ханты-Мансийского автономного округа – Югры

Инв. № подл.	107301	Подп. и дата	Взам. инв. №							SUP-WLL-K505-003-PD-00-OVOS.TЧ	Лист
											104
				Изм.	Кол.уч.	Лист	№ док.	Подп.	Дата		

Инв. № подл.	Подп. и дата	Взам. инв. №
107301		

Сформировано автоматически в Подсистеме оказания услуг  
АИС «Геоинформационная система природных ресурсов» Территориальной  
информационной системы Ханты-Мансийского автономного округа – Югры

**SUP-WLL-K505-003-PD-00-OVOS.T4**



Заместитель начальника  
Нижне-Обского филиала  
ФГБУ «Главрыбвод»  
А.А. Афанасьева  
« 07 » июня 2025 г.

**Рыбохозяйственная характеристика № 44  
реки Самсоновская Нефтеюганского района ХМАО-Югры  
Тюменской области.**

Заказчик: ООО «НИПИ «Нефтегазпроект».

**Река Самсоновская** является правобережным притоком реки Лев. Протяженность реки составляет 74 км, площадь бассейна – 546 км<sup>2</sup> (по данным В. А. Лёзина «Реки и озера Тюменской области», Тюмень, 1995 г.). Река относится к Западно-Сибирскому рыбохозяйственному бассейну. Нефтеюганский район.

В период весеннего паводка (май-июнь) на обширных затопляемых пойменных территориях создаются благоприятные условия для размножения весенне-нерестующих видов рыб, развития их икры, личинок, а также последующего нагула половозрелых рыб и их молоди. В это время вода прогревается до 7-12 °С. С прогревом воды до 15-18 °С и более в пойменных водоемах складываются особо благоприятные условия для нагула рыб.

Паводок сменяется летней меженью, которая, как правило, устанавливается в июле-августе. Минимальные расходы воды обычно наблюдаются в августе-сентябре. Пойменные водоемы к этому моменту полностью обсыхают и зарастают луговой и другой растительностью (в основном осокой). В этот период для обитания рыб остаются лишь старичные озера, русла рек и их протоки.

После летней межени незначительное повышение уровня воды происходит за счет увеличения атмосферных осадков. Дождевые паводки, хотя и малые по амплитуде, продолжают вплоть до ледостава. В этот период температура воды значительно снижается, что также отрицательно сказывается на развитии кормовой базы рыб. Уровень воды в водоемах в подледный период из-за отсутствия атмосферного питания продолжает снижаться до начала весеннего снеготаяния и поступления талой воды.

Максимальные уровни и расходы воды в реках рассматриваемой территории отмечаются в весеннее половодье, которое в зависимости от температуры воздуха обычно начинается в апреле. Для всех рек территории характерно продолжительное половодье, которое зависит от ряда факторов: протяженности реки, площади ее водосбора, обилия на ней болот и озер, а также от ряда природно-климатических условий.

Ихтиофауна реки Самсоновская представлена следующими видами рыб: налимом, щукой, язем, плотвой, ельцом, окунем, ершом. В весенне-летний

Инв. № подл.	Взам. инв. №	Подп. и дата									Лист
107301											106
Изм.	Кол.уч.	Лист	№ док.	Подп.	Дата					SUP-WLL-K505-003-PD-00-OVOS.T4	



период вышеперечисленные виды рыб нерестятся и нагуливаются на заливаемой пойме реки повсеместно (кроме налима, интенсивный нагул, которого происходит в осенний период, а нерест – в зимний). Зимовка осуществляется на «живунах» - местах с наибольшим содержанием кислорода.

*Налим* единственный вид тресковых рыб, обитающий в пресных водах. Имеет промысловую ценность. Достигает длины 120 см и массы 24 кг, предельный возраст 24 года. Налим – холодолюбивая рыба, нерестится и нагуливается в холодное время года. С наступлением осени он начинает активно передвигаться в водоёме и интенсивно откармливается перед нерестом. Налим – хищник с обонятельной и тактильной ориентацией. В северных районах половое созревание наступает у самцов – на 6-м году, у самок – на 7-м году при длине 54 - 55 см. Нерест происходит сразу после ледостава, при температуре воды около 0°С в ноябре-декабре. Икра полупелагическая.

*Щука* является широко распространенным видом. Для нее свойственная поздняя зимовальная миграция. Ведет хищный образ жизни. Максимальный возраст до 18 лет. Щука мечет икру на прибрежную растительность при температуре воды 3-5°С сразу после вскрытия рек у берегов на глубине 0,3-1 м. В первые недели жизни молодь щуки поедает беспозвоночных. При достижении длины 5 – 6 см она почти полностью переходит на хищное питание. У мелких щук в желудках часто можно обнаружить личинок насекомых, щитней.

*Язь* стоит в ряду самых ценных представителей промысловой ихтиофауны. Живет до 15 - 20 лет. Может достигать длины до 1 м и массы 6 - 8 кг. Но обычные размеры 30 - 50 см и масса около 1 кг. Язь – стайная рыба. По характеру питания – эврифаг. Поедает падающих в воду насекомых, линяющих речных раков, дождевых червей, личинок насекомых, мелких моллюсков и некрупных рыб. В реках для размножения поднимается вверх, заходя в притоки. Из озер на нерест идет во впадающие в них реки. Нерест на перекатах с каменистым дном и быстрым течением.

*Плотва сибирская* встречается во всех реках, а также во многих проточных и сточных озерах. Постоянно обитает в незамерзших водоемах с активной реакцией среды не ниже 5.2 – 5.4. Водоемы, в которых заморные явления наблюдаются не ежегодно, используются плотвой лишь для нереста и нагула. Нерест происходит весной при температуре воды 6 -7°С. Икра выметывается на мелководье – на прошлогоднюю траву, мхи, корневища деревьев, листья тростника. Половозрелой становится в возрасте двух лет, при длине 11-13 см, весе 30-50 г. В первый год жизни основную пищу сеголетков и годовиков составляют исключительно зоопланктонные организмы. Двух-трехлетние рыбы кроме зоопланктона потребляют и зообентос, в основе которого доминируют личинки хирономид. В кишечнике более старых рыб в значительном количестве встречается детрит.

*Елец* вместе с плотвой в уловах составляет основу мелкого частика. Елец в основном приурочен к озерам, временно или постоянно соединяющимся с речными магистралями. Нерест ельца протекает ранней весной после щуки, при температуре воды 7 - 12°С. Икра высевается на водную растительность на глубине 0,5 - 1 м, где имеется слабое течение. Инкубация длится 8 - 14 дней

Ив. № подл.	Подп. и дата	Взам. инв. №								
107301										
							SUP-WLL-K505-003-PD-00-OVOS.T4		Лист	
									107	
Изм.	Кол.уч.	Лист	№ док.	Подп.	Дата					

которого доминируют личинки хирономид. В кишечнике более старых рыб в значительном количестве встречается детрит.

*Елец* вместе с плотвой в уловах составляет основу мелкого частика. Елец в основном приурочен к озерам, временно или постоянно соединяющимся с речными магистралями. Нерест ельца протекает ранней весной после щуки, при температуре воды 7 - 12°С. Икра высевается на водную растительность на глубине 0,5 - 1 м, где имеется слабое течение. Инкубация длится 8 - 14 дней

в зависимости от температуры воды. Для него характерно смешанное питание. Молодь питается в основном зоопланктоном.

Окунь повсеместно обитает в озерах, пойменных водоемах и реках (отсутствует лишь в бессточных заморных озерах). По характеру питания окунь до определенного возраста мирная рыба, а затем становится хищником. С трехгодовалового возраста и старше питается исключительно рыбой. Поедает и собственную молодь. Икромет в северных районах проходит в середине июня. Причем в озерах, в связи с более поздним их вскрытием, нерест протекает на 10 - 15 дней позднее, чем в реках. Самки становятся половозрелыми в возрасте трех лет, самцы – в два года. Икра откладывается на прошлогоднюю и свежую водную растительность, на коряги, ветви деревьев и просто на песчаное дно. Личинки выклеваются на вторую-третью неделю, в зависимости от температуры воды.

Ерш не совершает столь значительных по протяженности миграций. Максимальная длина ерша – 18,5 см, масса – 208 г. Нерест у ерша порционный, то есть мечет икру несколько раз в течение лета. С продвижением с юга на север начало нереста передвигается с мая-апреля до конца июня, заканчивается же соответственно в июле и августе. Половозрелым ерш становится частично в возрасте двух лет, в массе – в три-четыре года. Ерш ведет придонный образ жизни, питаясь организмами зообентоса, часто хищничает, поедая икру и молодь других видов рыб.

Средняя биомасса зоопланктона реки Самсоновская составляет 0,184 г/м<sup>3</sup>; зообентоса – 1,700 г/м<sup>2</sup> (фондовые данные Нижне-Обского филиала ФГБУ «Главрыбвод»). Биомасса кормовых организмов рыб реки Самсоновская указана по водоему аналогу.

Учитывая вышеизложенное, Нижне-Обский филиал ФГБУ «Главрыбвод» рекомендует для реки Самсоновская установить первую рыбохозяйственную категорию в соответствии с Постановлением Правительства РФ от 28.02.2019 г. № 206 «Об утверждении Положения об отнесении водного объекта или части водного объекта к водным объектам рыбохозяйственного значения и определении категорий водных объектов рыбохозяйственного значения».

Начальник отдела оценки  
воздействия на водные биологические  
ресурсы и среду их обитания

Н.В. Широбокова

Ведущий ихтиолог

М.Н. Юферова

Инв. № подл.	Подп. и дата	Взам. инв. №							Лист	
107301									SUP-WLL-K505-003-PD-00-OVOS.T4	108
Изм.	Кол.уч.	Лист	№ док.	Подп.	Дата					



Департамент недропользования и природных ресурсов  
Ханты-Мансийского автономного округа – Югры  
(Депнедра и природных ресурсов Югры)

ул. Студенческая, дом 2, г. Ханты-Мансийск,  
Ханты-Мансийский автономный округ – Югра,  
(Тюменская область), 628011

Телефон: (3467) 36-01-10 (3151)  
Факс: (3467) 32-63-03  
E-mail: deprirod@admhmao.ru

12-Исх-3916  
04.03.2025

Заместителю генерального  
директора по инженерным  
изысканиям – главному маркшейдеру  
ООО «НИПИ «Нефтегазпроект»

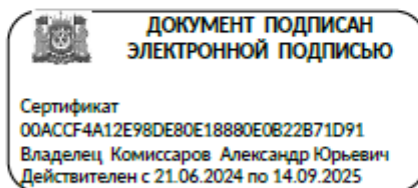
А.Н. Чибулаеву

На исх. от 4 февраля 2025 г. №ИСХ\_ООО/0495

На Ваш запрос сообщаю, что в границах объекта «Обустройство Верхнесалымского месторождения. Нефтегазосборный трубопровод. Участок Куст скважин №505 – узел Ш139», расположенного в охотничьих угодьях Нефтеюганского района Ханты-Мансийского автономного округа – Югры информация о прохождении путей миграции охотничьих видов животных, мест их массовых скоплений, а также о наличии ключевых орнитологических территорий (в соответствии со Схемой размещения, использования и охраны охотничьих угодий на территории Ханты-Мансийского автономного округа – Югры утвержденной постановлением Губернатора Ханты-Мансийского автономного округа – Югры от 24 июня 2013 года №84) отсутствует.

Данную информацию Вы можете получить при выполнении проектно-изыскательных работ.

Заместитель директора  
Департамента



А.Ю. Комиссаров

Исполнитель: инженер отдела мониторинга,  
кадастра и регулирования численности объектов животного мира  
В.Л. Нестерова тел. (3467) 36-01-10 (доп.3025)

Инд. № подл.	Подп. и дата	Взам. инв. №							Лист
107301									109
			Изм.	Кол.уч.	Лист	№ док.	Подп.	Дата	
SUP-WLL-K505-003-PD-00-OVOS.T4									

Выписка из специальных карт (схем)

Данные запроса

Олейник  
Екатерина  
Алексеевна  
ИНН: 720413457182  
Тел.: -  
oleynikea@nipingp.ru

25.02.2025 08:27:44 (UTC+3)  
14886

Наименование планируемого к строительству объекта капитального строительства: Обустройство Верхнесалымского месторождения. Нефтегазосборный трубопровод. Участок Куст скважин №505 узел Ш139

Кадастровый номер земельного участка, на котором планируется строительство объекта капитального строительства:

Координаты земельного участка в системе координат ГСК-2011 (широта, долгота)

1. 59.90795291, 71.26155778	23. 59.89469597, 71.24507988	45. 59.91216602, 71.28486472
2. 59.90785932, 71.26151854	24. 59.89523746, 71.24471893	46. 59.91219746, 71.28496106
3. 59.90775467, 71.26147491	25. 59.89724682, 71.24304923	47. 59.91175333, 71.28553593
4. 59.90674559, 71.26105955	26. 59.89793737, 71.24261010	48. 59.91121571, 71.28373765
5. 59.90667492, 71.26092129	27. 59.89874014, 71.24194059	49. 59.91096067, 71.28288468
6. 59.90465696, 71.25697044	28. 59.89904383, 71.24173810	50. 59.91084026, 71.28218412
7. 59.89860376, 71.24514629	29. 59.90674500, 71.25683378	51. 59.91103483, 71.27762961
8. 59.89397940, 71.24799527	30. 59.90733812, 71.25687414	52. 59.91022107, 71.27757327
9. 59.89165012, 71.24247920	31. 59.90799613, 71.25816653	53. 59.91031516, 71.27244635
10. 59.89009657, 71.24007755	32. 59.90844756, 71.25911072	54. 59.90838089, 71.26173601
11. 59.88865556, 71.23557047	33. 59.90857252, 71.25939621	55. 59.90795291, 71.26155778
12. 59.87777381, 71.22265914	34. 59.90881475, 71.25985389	
13. 59.87740271, 71.22212750	35. 59.90914780, 71.26042810	1. 59.89402387, 71.24433706
14. 59.87743283, 71.22063720	36. 59.91165421, 71.27457550	2. 59.89198850, 71.23665289
15. 59.87745002, 71.21937755	37. 59.91162657, 71.27634911	3. 59.88994107, 71.23438310
16. 59.87997128, 71.21954571	38. 59.91159183, 71.27858564	4. 59.88977258, 71.23489078
17. 59.88086821, 71.21960548	39. 59.91153665, 71.28212496	5. 59.89072151, 71.23929154
18. 59.88215300, 71.22328820	40. 59.91157038, 71.28222821	6. 59.89160476, 71.24111355
19. 59.88260007, 71.22445507	41. 59.91186340, 71.28292909	7. 59.89386762, 71.24466473
20. 59.89208492, 71.23549259	42. 59.91189325, 71.28289087	8. 59.89402387, 71.24433706
21. 59.89452135, 71.24450080	43. 59.91236144, 71.28432523	
22. 59.89453787, 71.24450183	44. 59.91232585, 71.28465817	

Документ подписан электронной подписью  
Подписант: ФЕДЕРАЛЬНОЕ АГЕНТСТВО ПО НЕДРОПОЛЬЗОВАНИЮ  
Дата и время: 25.02.2025 08:28:16 (UTC+3)

Инов. №подл.	Подп. и дата	Взам. инв. №
107301		



Результат

Информация о наличии в границах земельного участка, на котором планируется строительство объекта капитального строительства, месторождений общераспространенных полезных ископаемых, запасы которых учтены государственным балансом запасов полезных ископаемых, и (или) участков недр, предоставленных в пользование в виде горного отвода:

1. Месторождение: Карьер в районе квартала 693 Салымского лесничества
- Дата обновления данных в специальных картах (схемах): 08.01.2024 01:04:16 (UTC+3)

Информация о наличии в границах земельного участка, на котором планируется строительство объекта капитального строительства, месторождений полезных ископаемых, не относящихся к общераспространённым, запасы которых учтены государственным балансом запасов полезных ископаемых, и (или) участков недр, предоставленных в пользование в виде горного отвода:

1. Номер лицензии: ХМН009696НЭ
- Дата обновления данных в специальных картах (схемах): 11.10.2024 14:34:15 (UTC+3)

2. Месторождение: Верхнесалымское
- Дата обновления данных в специальных картах (схемах): 25.02.2025 08:28:16 (UTC+3)

Документ подписан электронной подписью  
Подписант: ФЕДЕРАЛЬНОЕ АГЕНТСТВО ПО НЕДРОПОЛЬЗОВАНИЮ  
Дата и время: 25.02.2025 08:28:16 (UTC+3)

Инд. № подл.	Взам. инв. №
107301	
Подп. и дата	

Изм.	Кол.уч.	Лист	№ док.	Подп.	Дата

SUP-WLL-K505-003-PD-00-OVOS.T4					
--------------------------------	--	--	--	--	--

Лист
111

## Приложение Г

### Сведения о земельном участке



**МИНИСТЕРСТВО  
СЕЛЬСКОГО ХОЗЯЙСТВА  
РОССИЙСКОЙ ФЕДЕРАЦИИ**  
(Минсельхоз России)

**ДЕПАРТАМЕНТ МЕЛИОРАЦИИ**  
(Депмелиорация)

Орликов пер., 1/11, Москва, 107996  
Для телеграмм: Москва 84  
Минроссельхоз  
телефон/факс: (495) 607-88-37  
E-mail: pr.depmel@mcs.gov.ru  
<http://www.mcs.gov.ru>

ООО «НИПИ «Нефтегазпроект»

а/я 943, Тюмень, 625000

[info@nipingp.ru](mailto:info@nipingp.ru)  
[oleynikea@nipingp.ru](mailto:oleynikea@nipingp.ru)

31.01.2025      20/537

Департамент мелиорации Минсельхоза России рассмотрел обращение Общества с ограниченной ответственностью «Научно-исследовательский проектный институт «Нефтегазпроект» (далее – Общество) от 13.01.2025 № ИСХ\_ООО/0048 по вопросу предоставления сведений о наличии (отсутствии) мелиорированных земель на территории Ханты-Мансийского автономного округа – Югры, и сообщает следующее.

Согласно статье 10 Федерального закона от 10.01.1996 № 4-ФЗ «О мелиорации земель», мелиоративные системы и отдельно расположенные гидротехнические сооружения в соответствии с гражданским законодательством Российской Федерации могут находиться в частной, государственной, муниципальной и иных формах собственности.

В соответствии с Положением о Министерстве сельского хозяйства Российской Федерации, утвержденным постановлением Правительства Российской Федерации от 12.06.2008 № 450, Минсельхоз России осуществляет функции по выработке и реализации государственной политики и нормативно-правовому регулированию в сфере агропромышленного комплекса, а также по управлению государственным имуществом на подведомственных предприятиях и учреждениях.

По информации подведомственного Минсельхозу России федерального государственного бюджетного учреждения «Управление мелиорации земель и сельскохозяйственного водоснабжения по Уральскому федеральному округу», мелиорированные земли, обслуживаемые государственными мелиоративными системами, а также государственные мелиоративные

Инв. № подл.	107301	Подп. и дата	Взам. инв. №	<p style="text-align: center;"><b>SUP-WLL-K505-003-PD-00-OVOS.T4</b></p>						Лист
Изм.	Кол.уч.	Лист	№ док.	Подп.	Дата					112





МИНИСТЕРСТВО  
СЕЛЬСКОГО ХОЗЯЙСТВА  
РОССИЙСКОЙ ФЕДЕРАЦИИ  
(Минсельхоз России)

ДЕПАРТАМЕНТ РЕГУЛИРОВАНИЯ  
В СФЕРЕ РЫБНОГО ХОЗЯЙСТВА  
И АКВАКУЛЬТУРЫ (РЫБОВОДСТВА)  
(Депрыбхоз)

Орликов пер., 1/11, Москва, 107139  
Для телеграмм: Москва 84 Минроссельхоз  
Тел.: (495) 607-62-67  
E-mail: pr.deprybkhoza@mcsx.ru

27.01.2025 № 22/74

ООО «НИПИ «Нефтегазпроект»

e-mail: [info@nipingp.ru](mailto:info@nipingp.ru)

Копия: Минприроды России

Департамент регулирования в сфере рыбного хозяйства и аквакультуры (рыбоводства) Минсельхоза России рассмотрел обращение ООО «НИПИ «Нефтегазпроект» от 13 января 2025 г. № ИСХ\_ООО/0041 о предоставлении сведений о наличии/отсутствии рыбохозяйственных заповедных зон в районе проведения проектно-изыскательских и сообщает, что в соответствии с Постановлением Правительства РФ от 16.11.2023 № 1928 «Об утверждении Правил установления рыбохозяйственных заповедных зон, изменения их границ, принятия решений о прекращении существования рыбохозяйственных заповедных зон» Минсельхоз России не принимал решения об образовании рыбохозяйственных заповедных зон на территории Ямало-Ненецкого и Ханты-Мансийского автономных округов, в Тюменской области.

Директор

Е.С. Кац



ДОКУМЕНТ ПОДПИСАН  
ЭЛЕКТРОННОЙ ПОДПИСЬЮ

СВЕДЕНИЯ О СЕРТИФИКАТЕ ЭП

Сертификат: 2C7AD0CDEB545BF4AAEECE4E7CBA1FC9  
Владелец: Кац Евгений Семенович  
Действителен: с 16.02.2024 по 11.05.2025

Исп. Таланья И.О.  
Тел. 8 (495) 607-80-94

Инв. № подл.		Подп. и дата		Взам. инв. №	
107301					
<div>Исп. Таланка И.О. Тел. 8 (495) 607-80-94</div>					
<div>Владелец: ООО «Соларис Сервисес» Действителен: с 16.02.2024 по 11.05.2025</div>					





МИНИСТЕРСТВО  
ПРОМЫШЛЕННОСТИ  
И ТОРГОВЛИ  
РОССИЙСКОЙ ФЕДЕРАЦИИ  
(МИНПРОМТОРГ РОССИИ)

Пресненская наб., д. 10, стр. 2, Москва, 125039

Тел. (495) 539-21-66

Факс (495) 547-87-83

<http://www.minpromtorg.gov.ru>

03.07.2024 № 69122/18

На № \_\_\_\_\_ от \_\_\_\_\_

ООО  
«НИПИ «Нефтегазпроект»

[oleynikea@nipingp.ru](mailto:oleynikea@nipingp.ru)

Департамент авиационной промышленности Минпромторга России рассмотрел обращение ООО «НИПИ «Нефтегазпроект» от 21.03.2024 № ИСХ ООО/1977 и сообщает об отсутствии приаэродромных территорий аэродромов экспериментальной авиации, в пределах Ханты-Мансийского и Ямало-Ненецкого автономных округов.

Заместитель директора Департамента  
авиационной промышленности

М.Б. Богатырев

Подлинник электронного документа, подписанного ЭП,  
хранится в системе электронного документооборота  
Минпромторга России.

СВЕДЕНИЯ О СЕРТИФИКАТЕ ЭП

Сертификат: 202213C315860D8EA3728217894A107A  
Кому выдан: Богатырев Михаил Борисович  
Действителен: с 27.06.2024 до 20.09.2025

М.Н. Плоских  
(495) 870-29-21 (287-03)

Инд. № подл.	Подп. и дата	Взам. инв. №							Лист
107301									115
Изм.	Кол.уч.	Лист	№ док.	Подп.	Дата	SUP-WLL-K505-003-PD-00-OVOS.T4			



МИНТРАНС РОССИИ  
РОСАВИАЦИЯ  
ТЮМЕНСКОЕ МЕЖРЕГИОНАЛЬНОЕ  
ТЕРРИТОРИАЛЬНОЕ УПРАВЛЕНИЕ  
ВОЗДУШНОГО ТРАНСПОРТА ФЕДЕРАЛЬНОГО  
АГЕНТСТВА ВОЗДУШНОГО ТРАНСПОРТА  
(ТЮМЕНСКОЕ МТУ РОСАВИАЦИИ)  
ул. Ленина, д. 65/1, г. Тюмень,  
625000, тел. (3452) 44-43-49, [tmtuvt@tum.favt.gov.ru](mailto:tmtuvt@tum.favt.gov.ru)  
[www.tum.favt.ru](http://www.tum.favt.ru)

ООО «НИПИ «Нефтегазпроект»  
Заместитель генерального  
директора по инженерным  
изысканиям – главный маркшейдер

Чибулаев А.Н.

[oleynikea@nipibgp.ru](mailto:oleynikea@nipibgp.ru)

24.01.2025 № Исх-370/05/TMTU  
На № \_\_\_\_\_ от \_\_\_\_\_

О предоставлении информации

Тюменское МТУ Росавиации информирует, в Нефтеюганском районе ХМАО-Югры аэродромы и приаэродромные территории аэродромов гражданской авиации не зарегистрированы.

Переписка по объектам в Нефтеюганском районе ХМАО-Югра прекращается.

Руководитель



А.А. Гончаров

Мадьярова Ольга Викторовна,  
(3452) 444048

Документ зарегистрирован № Исх-370/05/TMTU от 24.01.2025 Мадьярова О.В. (Тюменское МТУ)  
Страница 1 из 1. Страница создана: 24.01.2025 07:16

Инд. № подл.	Подп. и дата	Взам. инв. №							Лист
107301									116
Изм.	Кол.уч.	Лист	№ док.	Подп.	Дата	SUP-WLL-K505-003-PD-00-OVOS.T4			



территории, перечень координат характерных точек этих границ в системе координат, установленной для ведения Единого государственного реестра недвижимости.

Сведения, документы, материалы предоставляется по запросу за плату. Размер платы за предоставление сведений, документов, материалов и порядок взимания такой платы отражен в вышеуказанном постановлении Правительства РФ и административном регламенте Нефтеюганского района.

В Нефтеюганском районе сведения о округах санитарной (горно-санитарной) охраны лечебно-оздоровительных местностей, курортов и природных лечебных ресурсов, особо ценных сельскохозяйственных земель, полях ассенизации, полях фильтрации, полях орошения, мелиорируемых земель и мелиоративных систем, приаэродромных территориях отсутствуют.

На территории планируемого размещения проектируемых объектов сведения о коллективных или индивидуальных дачных садово-огороднических участках, рекреационных зонах отсутствуют.

Градостроительная документация Нефтеюганского района, а именно схема территориального планирования Нефтеюганского района и правила землепользования и застройки Нефтеюганского района размещены на официальном сайте органов местного самоуправления и находится в свободном доступе по адресу:

<https://admoil.gosuslugi.ru/devatelnost/napravleniya->

[devatelnosti/gradostroitelstvo/dokumenty-territorialnogo-planirovaniya/;](https://admoil.gosuslugi.ru/devatelnost/napravleniya-devatelnosti/gradostroitelstvo/dokumenty-territorialnogo-planirovaniya/)

[https://admoil.gosuslugi.ru/devatelnost/napravleniya-devatelnosti/gradostroitelstvo/pravila-zemlepolzovaniya-i-zastrojki/.](https://admoil.gosuslugi.ru/devatelnost/napravleniya-devatelnosti/gradostroitelstvo/pravila-zemlepolzovaniya-i-zastrojki/)

Председатель  
комитета



ДОКУМЕНТ ПОДПИСАН  
ЭЛЕКТРОННОЙ ПОДПИСЬЮ

Сертификат  
00A12A659A594C165B9D3654E6366C2AC7  
Владелец Воронова Ольга Юрьевна  
Действителен с 07.02.2025 по 03.05.2026

О.Ю. Воронова

Малакеева Полина Владимировна,  
комитет по делам народов Севера,  
ведущий инженер отдела по ООС и природопользованию,  
8 (3463)250239, [malakeevapv@admoil.ru](mailto:malakeevapv@admoil.ru)

Ив. № подл.	Подп. и дата	Взам. инв. №							Лист
107301									118
Изм.	Кол.уч.	Лист	№ док.	Подп.	Дата	SUP-WLL-K505-003-PD-00-OVOS.T4			



Приложение Д  
Сведения об объектах санаторно-курортного фонда

МИНИСТЕРСТВО  
ЗДРАВООХРАНЕНИЯ  
РОССИЙСКОЙ ФЕДЕРАЦИИ  
(МИНЗДРАВ РОССИИ)

Разомановский пер., д. 3/25, стр. 1, 2, 3, 4,  
Москва, ГСП-4, 127994,  
тел.: (495) 628-44-53, факс: (495) 628-50-58

17.04.2024 № 17-5/2662

На № \_\_\_\_\_ от \_\_\_\_\_ oleynikea@nipingp.ru

Минздрав России



ООО «НИПИ «Нефтегазпроект»  
на 202005 от 27.03.2024

а/я 943,  
г. Тюмень,  
625000

Департамент организации медицинской помощи и санаторно-курортного дела Министерства здравоохранения Российской Федерации (далее – Департамент), рассмотрев в рамках компетенции обращение ООО «НИПИ «Нефтегазпроект» от 21.03.2024 № ИСХ\_ООО/1978 по вопросу представления информации об отсутствии (наличии) зон округов санитарной (горно-санитарной) охраны лечебно-оздоровительных местностей и курортов федерального значения на участке выполнения проектно-изыскательских работ, расположенных на территории Ханты-Мансийского автономного округа – Югры и Ямало-Ненецкого автономного округа, Тюменская область (далее – обращение), сообщает следующее.

Согласно Положению о Министерстве здравоохранения Российской Федерации, утвержденному постановлением Правительства Российской Федерации от 19.06.2012 № 608, Минздрав России осуществляет полномочия по ведению государственного учета курортного фонда Российской Федерации и государственных реестров курортного фонда Российской Федерации, лечебно-оздоровительных местностей и курортов, включая санаторно-курортные организации.

Порядок ведения государственного реестра курортного фонда Российской Федерации, утвержденный приказом Минздравсоцразвития России от 06.08.2007 № 522 (далее – Порядок № 522), регулирует вопросы, связанные с ведением Государственного реестра курортного фонда Российской Федерации (далее – Реестр).

Согласно Порядку № 522 в Реестр включаются сведения, переданные заинтересованными федеральными органами исполнительной власти, органами исполнительной власти субъектов Российской Федерации, органами местного самоуправления, общественными объединениями в пределах их полномочий, установленных законодательством Российской Федерации.

Кроме того, Порядком № 522 определен перечень сведений, вносимых в Реестр.

Включение сведений, запрашиваемых в обращении, в Реестр не предусмотрено. В связи с этим, представить информацию по указанному вопросу не представляется возможным.

Обращаем внимание, что в Реестре отсутствует информация о наличии на территории Ханты-Мансийского автономного округа – Югры и Ямало-Ненецкого автономного округа лечебно-оздоровительных местностей и курортов.


Инд. № подл.	107301
Подп. и дата	
Взам. инв. №	

Изм.	Кол.уч.	Лист	№ док.	Подп.	Дата

SUP-WLL-K505-003-PD-00-OVOS.T4

Кроме того, обращаем внимание, что в соответствии с пунктом 23 Положения об округах санитарной и горно-санитарной охраны лечебно-оздоровительных местностей и курортов федерального значения, утвержденного постановлением Правительства Российской Федерации от 07.12.1996 № 1425, государственный надзор в области обеспечения санитарной или горно-санитарной охраны природных лечебных ресурсов, лечебно-оздоровительных местностей и курортов на территориях лечебно-оздоровительных местностей и курортов федерального значения, а также на объектах, расположенных за пределами этих территорий, но оказывающих на них вредное техногенное воздействие, осуществляют в пределах своей компетенции Федеральная служба по надзору в сфере природопользования при осуществлении федерального государственного экологического надзора и Федеральная служба по надзору в сфере защиты прав потребителей и благополучия человека при осуществлении федерального государственного санитарно-эпидемиологического надзора.

Д.Э. Бадлуев



И.Д. Кандинская 8 (495) 627-24-00 (17-51)

Изм.	Кол.уч.	Лист	№док.	Подп.	Дата

**SUP-WLL-K505-003-PD-00-OVOS.T4**



ДЕПАРТАМЕНТ ЗДРАВООХРАНЕНИЯ  
ХАНТЫ-МАНСИЙСКОГО  
АВТОНОМНОГО ОКРУГА – ЮГРЫ  
(Депздрав Югры)

ООО «НИПИ «Нефтегазпроект»

ул. Розина 75, г. Ханты-Мансийск,  
Ханты-Мансийский автономный  
округ – Югра (Тюменская область) 628011,  
тел. (3467) 360-180 доб.2240  
E-mail: [dz@admhmao.ru](mailto:dz@admhmao.ru)

17.01.2025 № 07/Исх-583

На исх. от 13.01.2025 № ООО/0046

Настоящим направляю перечень санаторных организаций, расположенных на территории Ханты-Мансийского автономного округа – Югры (далее – автономный округ), состоящих в реестре лечебно-оздоровительных местностей и курортов регионального значения, включая санаторно-курортные организации в автономном округе (далее – Реестр).  
Согласно Реестру на территории автономного округа отсутствуют лечебно-оздоровительные местности и курорты регионального значения.  
Приложение: на 1 л. в 1 экз.

Заместитель директора  
Департамента

М.В. Малхасьян

ДОКУМЕНТ ПОДПИСАН  
ЭЛЕКТРОННОЙ ПОДПИСЬЮ  
Сертификат 38923F0439EC7DC5EF5DF12A685D0B0D  
Владелец Малхасьян Максим Викторович  
Действителен с 11.04.2024 по 05.07.2025

Исполнитель:  
Трофимов С.В.  
тел. 8 (3463) 23-88-35

Ив. № подл.	Взам. инв. №
107301	
Изм.	Кол.уч.
Лист	№ док.
Подп.	Дата

Изм.	Кол.уч.	Лист	№ док.	Подп.	Дата

SUP-WLL-K505-003-PD-00-OVOS.T4					
121					

Лист
121

Приложение

Перечень санаторных организаций, расположенных на территории  
Ханты-Мансийского автономного округа – Югры, состоящих  
в региональном сегменте Реестра санаторно-курортного фонда Российской  
Федерации

№ п/п	Наименование санаторной организации	Юридический адрес	Фактический адрес
1.	Общество с ограниченной ответственностью «Газпром трансгаз Югорск» Санаторий - профилакторий	г. Югорск, ул. Мира, д. 15	г. Югорск, ул. Железнодорожная, д. 23а
2.	Автономное учреждение Ханты-Мансийского автономного округа-Югры «Санаторий «Юган»	Нефтеюганский район, тер 17 км автодороги Нефтеюганск-Тундрино, тер Санаторий Юган	Нефтеюганский район, 17 км автодороги Нефтеюганск-Тундрино территория, санаторий «Юган», территория
3.	Муниципальное автономное учреждение физической культуры и спорта Белоярского района «База спорта и отдыха «Северянка»	г.Белоярский, ул. Центральная, д. 9	г.Белоярский, проезд база отдыха «Северянка», строение 1А
4.	Общество с ограниченной ответственностью «Санаторий «Нефтяник Самотлора»	г. Нижневартовск, ул.Пионерская, д.11, кв.26	Нижневартовский район, Самотлорское месторождение нефти, территория санатория-профилактория «Самотлор» на берегу реки «Вах»
5.	Казенное учреждение Ханты-Мансийского автономного округа – Югры «Детский противотуберкулезный санаторий имени Е.М. Сагандуковой»	г. Ханты-Мансийск, ул. Розниина, д. 76	г. Ханты-Мансийск, ул. Розниина, д. 76
6.	Санаторий «Кедровый Лог» структурное подразделение Публичного акционерного общества "Сургутнефтегаз"	г. Сургут, ул. Григория Кукуевшского, д. 1, корп. 1	г. Сургут, Набережный проспект, д. 39/1
7.	Бюджетное учреждение Ханты-Мансийского автономного округа – Югры «Урайская окружная больница медицинской реабилитации»	г. Урай, тер Промзона, пр-д 10-й	г. Урай, проезд 10, д. 1а
8.	Общество с ограниченной ответственностью Центр Реабилитации «Нефтяник Самотлора»	г. Нижневартовск, улица Нововартовская дом 5 помещение 4001	Нижневартовский район, Самотлорское месторождение нефти, территория санатория-профилактория «Самотлор» на берегу реки «Вах»

Инв. № подл. 107301	Подп. и дата	Взам. инв. №							Лист 122
Изм.	Кол.уч.	Лист	№ док.	Подп.	Дата	SUP-WLL-K505-003-PD-00-OVOS.T4			



Приложение Е  
Сведения о наличии/ отсутствии особо охраняемых природных территорий



МИНИСТЕРСТВО  
ПРИРОДНЫХ РЕСУРСОВ И ЭКОЛОГИИ  
РОССИЙСКОЙ ФЕДЕРАЦИИ  
(Минприроды России)

ул. Б. Грузинская, д. 4/6, Москва, 125993  
Тел. (499) 254-48-00, факс (499) 254-43-10  
сайт: [www.mnr.gov.ru](http://www.mnr.gov.ru)  
e-mail: [minprirody@mnr.gov.ru](mailto:minprirody@mnr.gov.ru)  
телефакс 112242 СФЕН

А.Н. Чибулаеву  
(ООО «НИПИ «Нефтегазпроект»)  
  
[oleynikea@nipingr.ru](mailto:oleynikea@nipingr.ru)

03.02.2025 № 15-47/3454  
на № \_\_\_\_\_ от \_\_\_\_\_

О наличии/отсутствии ООПТ  
№ 004626/47 от 17.01.2025

Уважаемый Александр Николаевич!

Министерство природных ресурсов и экологии Российской Федерации рассмотрело письмо ООО «НИПИ «Нефтегазпроект» от 13.01.2025 № ИСХ\_ООО/0040, о предоставлении информации о наличии объектов всемирного природного наследия ЮНЕСКО на территории Ханты-Мансийского автономного округа – Югры и Ямало-Ненецкого автономного округа и в рамках установленной компетенции сообщает.

По сведениям, содержащимся в информационных ресурсах, на испрашиваемых территориях Ханты-Мансийского автономного округа – Югры и Ямало-Ненецкого автономного округа объекты всемирного природного наследия ЮНЕСКО отсутствуют.



Заместитель директора Департамента  
государственной политики и  
регулирования в сфере развития  
ООПТ

В.А. Илюхин

Исп.: Черкасова Н.А.  
Контакт. телефон: (499) 252-23-61 (доб. 16-94)

Инд. № подл.	107301
Подп. и дата	
Взам. инв. №	

							SUP-WLL-K505-003-PD-00-OVOS.T4	Лист
								123
Изм.	Кол.уч.	Лист	№ док.	Подп.	Дата			



МИНИСТЕРСТВО  
ПРИРОДНЫХ РЕСУРСОВ И ЭКОЛОГИИ  
РОССИЙСКОЙ ФЕДЕРАЦИИ  
(Минприроды России)

ул. Б. Грузинская, д. 4/6, Москва, 125993  
Тел. (499) 254-48-00, факс (499) 254-43-10  
сайт: www.mnr.gov.ru  
e-mail: minprirody@mnr.gov.ru  
телетайп 112242 СФЕН

А.Н. Чибулаеву  
(ООО «НИПИ «Нефтегазпроект»)

oleynikea@nipingp.ru

04.03.2025 № 15-61/4218-ОГ

на № от

О наличии/отсутствии ООПТ  
№ 09180-ОГ/61 от 03.03.2025

Уважаемый Александр Николаевич!

Министерство природных ресурсов и экологии Российской Федерации рассмотрело письмо ООО «НИПИ «Нефтегазпроект» от 04.02.2025 № ИСХ\_ООО/0496, представленное Вашим обращением от 03.03.2025 № 09180-ОГ/61, о предоставлении информации о наличии особо охраняемых природных территорий (далее – ООПТ) федерального значения, водно-болотных угодий (далее – ВБУ) международного значения относительно испрашиваемого объекта и в рамках установленной компетенции сообщает.

По сведениям, содержащимся в информационных ресурсах, испрашиваемый объект «Обустройство Верхнесалымского месторождения. Нефтегазосборный трубопровод. Участок Куст скважин №505 – узел Ш139» (далее – Объект), расположенный на территории Нефтеюганского района Тюменской области, с географическими координатами, указанными в письме от 04.02.2025 № ИСХ\_ООО/0496, не находится в границах ООПТ федерального значения и их охранных зон.

В соответствии с постановлением Правительства Российской Федерации от 13.09.1994 № 1050 «О Мерах по обеспечению выполнения обязательств Российской Стороны, вытекающих из Конвенции о водно-болотных угодьях, имеющих международное значение главным образом в качестве местобитаний водоплавающих птиц, от 02.02.1971» испрашиваемый Объект не находится в границах ВБУ международного значения.

Вместе с тем обращаем внимание, что согласно абзацу девятому статьи 3 Федерального закона от 10.01.2002 № 7-ФЗ «Об охране окружающей среды» хозяйственная и иная деятельность юридических и физических лиц, оказывающая

Исп.: Нагулевич В.В.  
Конт. телефон: (499)252-23-61 (доб. 49-39)

Изм.	Кол.уч.	Лист	№ док.	Подп.	Дата	<div>Исп.: Нагулевич В.В. Конт. телефон: (499)252-23-61 (доб. 49-39)</div> <div>Вместе с тем обращаем внимание, что согласно абзацу девятому статьи 3 Федерального закона от 10.01.2002 № 7-ФЗ «Об охране окружающей среды» хозяйственная и иная деятельность юридических и физических лиц, оказывающая</div> <div>имеющих международное значение главным образом в качестве местообитаний водоплавающих птиц, от 02.02.1971» испрашиваемый Объект не находится в границах ВБУ международного значения.</div>										Лист
																124
Ив. № подл.	107301															
Подп. и дата																
Взам. инв. №																

воздействие на окружающую среду, осуществляется на основе принципа презумпции экологической опасности планируемой хозяйственной и иной деятельности.

В случае затрагивания указанным объектом территорий, имеющих ограничения по использованию и подлежащих особой защите (водные объекты, водоохранные зоны и прибрежные защитные полосы, леса, объекты растительного и животного мира, занесенные в Красную книгу Российской Федерации, красные книги субъектов Российской Федерации), при проектировании и осуществлении работ необходимо руководствоваться положениями Водного кодекса Российской Федерации, Лесного кодекса Российской Федерации, Земельного кодекса Российской Федерации, иных законодательных и нормативно-правовых актов Российской Федерации и субъектов Российской Федерации.

По вопросу получения информации о наличии ООПТ регионального значения, а также объектов растительного и животного мира, занесенных в красные книги субъектов Российской Федерации, необходимо обращаться в органы исполнительной власти соответствующего субъекта Российской Федерации.

В случае направления в Минприроды России иных аналогичных запросов для получения информации о наличии ООПТ федерального значения, просим предоставлять набор данных (географические координаты и карты/схемы участков недр/земельных участков/объектов) в формате, размещенном на сайте Минприроды России в разделе «Методические документы»:

[https://www.mnr.gov.ru/docs/metodicheskie\\_dokumenty/o\\_poryadke\\_podachi\\_zaprosov\\_o\\_nalichii\\_otсутstviy\\_osobo\\_okhranyaemykh\\_prirodnikh\\_territoriy\\_dalee\\_oo/](https://www.mnr.gov.ru/docs/metodicheskie_dokumenty/o_poryadke_podachi_zaprosov_o_nalichii_otсутstviy_osobo_okhranyaemykh_prirodnikh_territoriy_dalee_oo/)

Предоставление сведений в цифровом формате обеспечит сокращение сроков на обработку информации.

Исполняющий обязанности Директора  
Департамента государственной  
политики и регулирования в сфере  
развития ООПТ

А.А. Тихненко



Инв. № подл.	107301	Подп. и дата	Взам. инв. №	<div>Сертификат: CS.262DCA48BD29062DAD09F7012D06688A Владельца: ТИХОНЕНКО АЛЕКСЕЙ АЛЕКСАНДРОВИЧ Действителен с 26.12.2024 по 21.03.2026</div>						Лист		
											SUP-WLL-K505-003-PD-00-OVOS.T4	
												125
Изм.	Кол.уч.	Лист	№ док.	Подп.	Дата							



**Департамент недропользования и природных ресурсов  
Ханты-Мансийского автономного округа – Югры  
(Депнедра и природных ресурсов Югры)**

ул. Студенческая, дом 2, г. Ханты-Мансийск,  
Ханты-Мансийский автономный округ – Югра,  
(Тюменская область), 628011

Телефон: (3467) 36-01-10 (3151)  
Факс: (3467) 32-63-03  
E-mail: deprirod@admhmao.ru

**ООО "НИПИ "НЕФТЕГАЗПРОЕКТ"**


На исх. №7965-ООПТ от 12.02.2025

На Ваш запрос сообщаю, что по данным государственного кадастра особо охраняемых природных территорий регионального и местного значения Ханты-Мансийского автономного округа – Югры (далее – автономный округ) в границах размещения объекта «Обустройство Верхнесалымского месторождения. Нефтегазосборный трубопровод. Участок Куст скважин №505 – узел Ш139» (далее – Объект) действующие особо охраняемые природные территории регионального и местного значения, категории которых установлены п. 2 ст. 2 Федерального закона от 14.03.1995 № 33-ФЗ «Об особо охраняемых природных территориях», ст. 2 Закона автономного округа от 29.03.2018 № 34-оз «О регулировании отдельных отношений в области организации, охраны и использования особо охраняемых природных территорий регионального значения в Ханты-Мансийском автономном округе – Югре», а также их охранные зоны отсутствуют.

Особо охраняемые природные территории, их охранные зоны, предлагаемые для создания и расширения в автономном округе, перечень которых закреплен в п. 4.1 постановления Правительства автономного округа от 12.07.2013 № 245-п «О концепции развития и функционирования системы особо охраняемых природных территорий Ханты-Мансийского автономного округа – Югры на период до 2030 года», в границах размещения Объекта отсутствуют.

Сформировано автоматически в Подсистеме оказания услуг  
АИС «Геоинформационная система природных ресурсов» Территориальной информационной  
системы Ханты-Мансийского автономного округа – Югры

Иив. № подл.	107301	Подп. и дата	Взам. инв. №	автономного округа – Югры на период до 2030 года», в границах размещения Объекта отсутствуют.					
				Сформировано автоматически в Подсистеме оказания услуг АИС «Геоинформационная система природных ресурсов» Территориальной информационной системы Ханты-Мансийского автономного округа – Югры					
							SUP-WLL-K505-003-PD-00-OVOS.T4		Лист
									126
Изм.	Кол.уч.	Лист	№ док.	Подп.	Дата				



ДОКУМЕНТ ПОДПИСАН  
ЭЛЕКТРОННОЙ ПОДПИСЬЮ

Сертификат be24ab321aded5bf952549c8a7cf5e8ae2584689  
Владелец Депнедра и природных ресурсов Югры  
Действителен с 20.06.2024 по 13.09.2025

Сформировано автоматически в Подсистеме оказания услуг  
АИС «Геоинформационная система природных ресурсов» Территориальной информационной  
системы Ханты-Мансийского автономного округа – Югры

Инд. № подл.	Взам. инв. №
107301	

Изм.	Кол.уч.	Лист	№ док.	Подп.	Дата

SUP-WLL-K505-003-PD-00-OVOS.TЧ					
--------------------------------	--	--	--	--	--

Лист
127



**Приложение Ж**  
**Сведения о наличии/ отсутствии объектов историко – культурного наследия**



**МИНИСТЕРСТВО КУЛЬТУРЫ  
РОССИЙСКОЙ ФЕДЕРАЦИИ  
(Минкультуры России)**

125993, ГСП-3, Москва,  
Малый Гнездинковский пер., д. 7/6, стр. 1, 2  
Телефон: +7 495 629 10 10  
E-mail: mail@mkrf.ru

**ООО «НИПИ «Нефтегазпроект»**

**info@nipingp.ru**

10.01.2025 № 118-12-02@  
на № \_\_\_\_\_ от « \_\_\_\_ » \_\_\_\_\_

Департамент государственной охраны культурного наследия Минкультуры России рассмотрел письмо ООО «НИПИ «Нефтегазпроект» от 20.12.2024 № ИСХ\_ООО/8304 по вопросам проведения инженерных изысканий на территории Ханты-Мансийского автономного округа – Югры и Ямало-Ненецкого автономного округа, и сообщает, что в указанных округах отсутствуют объекты всемирного культурного наследия ЮНЕСКО.

Вместе с тем сообщаем, что вопросы объектов всемирного природного наследия ЮНЕСКО относятся к компетенции Минприроды России.

Заместитель директора  
Департамента государственной  
охраны культурного наследия

К.А.Ерофеев



ДОКУМЕНТ ПОДПИСАН  
ЭЛЕКТРОННОЙ ПОДПИСЬЮ

Сертификат 05BC037900C4B1F780443889CEF486123C

Владелец Ерофеев Константин Анатольевич

Действителен с 06.08.2024 по 06.08.2025

Ибрагимов Р.Ф.  
+7 495 629-10-10, доб. 1630

Инв. № подл.	107301	Подп. и дата	Взам. инв. №							SUP-WLL-K505-003-PD-00-OVOS.T4	Лист
											128
				Изм.	Кол.уч.	Лист	№ док.	Подп.	Дата		



МИНИСТЕРСТВО КУЛЬТУРЫ  
РОССИЙСКОЙ ФЕДЕРАЦИИ  
(Минкультуры России)

125993, ГСП-3, Москва,  
Малый Гнездиковский пер., д. 7/6, стр. 1, 2  
Телефон: +7 495 629 10 10  
E-mail: mail@mkrf.ru

ООО «НИПИ «Нефтегазпроект»

info@nipingp.ru

13.02.2025 № 1936-12-02@  
на № \_\_\_\_\_ от « \_\_\_\_ » \_\_\_\_\_

Департамент государственной охраны культурного наследия  
Минкультуры России рассмотрел обращение ООО ПФ «НИПИ  
«Нефтегазпроект» от 13.01.2025 № ИСХ\_ООО/0039 и сообщает следующее.

На основании статьи 9 Федерального закона от 25.06.2002 № 73-ФЗ  
«Об объектах культурного наследия (памятниках истории и культуры)  
народов Российской Федерации» Минкультуры России осуществляет  
полномочия по государственной охране объектов культурного наследия  
федерального значения, входящих в отдельный перечень объектов  
культурного наследия, утвержденный распоряжением Правительства  
Российской Федерации от 01.06.2009 № 759-р (далее – Перечень).  
На территориях Ханты-Мансийского автономного округа – Югры  
и Ямало-Ненецкого автономного округа отсутствуют объекты культурного  
наследия, входящие в Перечень.

Заместитель директора  
Департамента государственной  
охраны культурного наследия

Д.С.Проценко



Бабкин Глеб Сергеевич  
+7(495) 629-10-10, доб. 1537

Инов. № подл.	107301
Подп. и дата	
Взам. инв. №	

Изм.	Кол.уч.	Лист	№ док.	Подп.	Дата

SUP-WLL-K505-003-PD-00-OVOS.T4						Лист
						129



СЛУЖБА ГОСУДАРСТВЕННОЙ ОХРАНЫ  
ОБЪЕКТОВ КУЛЬТУРНОГО НАСЛЕДИЯ  
ХАНТЫ-МАНСИЙСКОГО АВТОНОМНОГО ОКРУГА – ЮГРЫ

ул. Мира, дом 14а, г. Ханты-Мансийск,  
Ханты-Мансийский автономный округ – Югра  
(Тюменская область), 628011

Телефон: +7 (3467) 36-01-58  
E-mail: Nasledie@admhmao.ru

ЗАКЛЮЧЕНИЕ № 25-895 от 12 марта 2025 года

**Заявитель:** Общество с ограниченной ответственностью «Научно-исследовательский проектный институт «Нефтегазпроект» (исх. № ИСХ\_ООО/0820 от 24.02.2025).

**Наименование объекта/проекта:** Обустройство Верхнесалымского месторождения. Нефтегазосборный трубопровод. Участок Куст скважин №505 – узел Ш139.

**Месторасположение объекта:** Ханты-Мансийский автономный округ – Югра, Нефтеюганский район, Верхнесалымский лицензионный участок, земли лесного фонда. территориальный отдел – Нефтеюганское лесничество, Салымское участковое лесничество, кварталы №№641, 642, 693.

**Площадь объекта:** 93,7 га.

Использованные источники информации:

1. Государственный список недвижимых памятников истории и культуры значения Ханты-Мансийского автономного округа. – Постановление Губернатора Ханты-Мансийского автономного округа № 89 от 04.03.1997.
2. Списки выявленных объектов, представляющих историческую, научную, художественную или иную культурную ценность Ханты-Мансийского автономного округа – Югры.
3. Перечень объектов, обладающих признаками объекта культурного наследия.
4. Берлина С.В. Акт государственной историко-культурной экспертизы документации, за исключением научных отчетов о выполненных археологических полевых работах, содержащей результаты исследований, в соответствии с которыми определяется наличие или отсутствие объектов, обладающих признаками объекта культурного наследия на земельных участках, подлежащих воздействию земляных, строительных, малопериметрических, хозяйственных работ, предусмотренных статьей 25 Лесного кодекса Российской Федерации работ по использованию лесов (за исключением работ, указанных в пунктах 3, 4 и 7 части 1 статьи 25 Лесного кодекса Российской Федерации) и иных работ по проекту: «Обустройство Верхнесалымского месторождения. Куст скважин № 505» в Нефтеюганском районе Ханты-Мансийского автономного округа –Югры. Оп. № 7 эк. док-тов за 2024 год АУ «Центр охраны культурного наследия». Учетный номер 379. Тюмень, 2024.
5. Визгалов Г.П. Отчет о НИР Нагурное обследование земельного участка площадью 111,7 га, испрашиваемого по проекту "Каньер сухойского и гидронамного песка". Нефтеюганский район, ХМАО-Югра. № 08-27. Нефтеюганск, 2009. Изд. №:5933, л.711.
6. Цембалюк С.И. Акт государственной историко-культурной экспертизы документации, содержащей результаты исследований, в соответствии с которыми определяется наличие или отсутствие объектов, обладающих признаками объекта культурного наследия, на земельных участках, подлежащих воздействию земляных, строительных, малопериметрических, хозяйственных работ по проекту: «Историко-культурное зонирование по степени вероятности нахождения объектов культурного наследия на Верхнесалымском лицензионном участке в Нефтеюганском районе Ханты-Мансийского автономного округа – Югры». Оп. № 1 эк. док-тов за 2019 год. АУ «Центр охраны культурного наследия». Учетный номер 392. Тюмень, 2019.

Инд. № подл.	Подп. и дата	Взам. инв. №								
107301									SUP-WLL-K505-003-PD-00-OVOS.T4	Лист
										130
			Изм.	Кол.уч.	Лист	№ док.	Подп.	Дата		



1. Сведения о наличии на земельном участке объектов культурного наследия, включенных в единый государственный реестр объектов культурного наследия (памятников истории и культуры) народов Российской Федерации, выявленных объектах культурного наследия, либо объектах, обладающих признаками объекта культурного наследия:

На территории испрашиваемого земельного участка объекты культурного наследия, включенные в единый государственный реестр объектов культурного наследия (памятников истории и культуры) народов Российской Федерации, выявленные объекты культурного наследия, объекты, обладающие признаками объекта культурного наследия, отсутствуют.

На территории непосредственно связанной с испрашиваемым земельным участком расположены выявленные объекты культурного наследия: Самсонов Сор 16, группа впадин; Самсонов Сор 27, селище.

2. Сведения о расположении земельного участка в границах защитных зон, в границах территорий объектов культурного наследия, в границах территорий выявленных объектов культурного наследия, в границах зон охраны объектов культурного наследия, в границах территорий исторических поселений, имеющих особое значение для истории и культуры Российской Федерации:

Испрашиваемый земельный участок расположен вне зон охраны/защитных зон объектов культурного наследия.

3. Описание режимов использования земельного участка:

–

4. Информация о наличии сведений о проведенных историко-культурных исследованиях:

Сведениями о проведенных историко-культурных исследованиях Госкультухрана Югры располагает.

5. Информация о необходимости проведения государственной историко-культурной экспертизы:

В соответствии с требованиями статьи 36 Федерального закона № 73-ФЗ от 25.06.2002 «Об объектах культурного наследия (памятниках истории и культуры) народов Российской Федерации» заказчик работ обязан:

- обеспечить реализацию согласованной Госкультухраной Югры документации;

- представить в Госкультухрану Югры для получения заключения документы (отчет), подтверждающие проведение мероприятий по обеспечению сохранности объектов культурного наследия в соответствии с согласованной документацией.

До начала осуществления хозяйственной деятельности необходимо обеспечить проведение и финансирование в соответствии с требованиями статьи 36 Федерального закона № 73-ФЗ от 25.06.2002 «Об объектах культурного наследия (памятниках истории и культуры) народов

Изм.	Кол.уч.	Лист	№ док.	Подп.	Дата	SUP-WLL-K505-003-PD-00-OVOS.T4		Лист
								131

Изм.	Кол.уч.	Лист	№ док.	Подп.	Дата	SUP-WLL-K505-003-PD-00-OVOS.T4		Лист
								131

Изм.	Кол.уч.	Лист	№ док.	Подп.	Дата	SUP-WLL-K505-003-PD-00-OVOS.T4		Лист
								131

Изм.	Кол.уч.	Лист	№ док.	Подп.	Дата	SUP-WLL-K505-003-PD-00-OVOS.T4		Лист
								131

Изм.	Кол.уч.	Лист	№ док.	Подп.	Дата	SUP-WLL-K505-003-PD-00-OVOS.T4		Лист
								131

Изм.	Кол.уч.	Лист	№ док.	Подп.	Дата	SUP-WLL-K505-003-PD-00-OVOS.T4		Лист
								131

Изм.	Кол.уч.	Лист	№ док.	Подп.	Дата	SUP-WLL-K505-003-PD-00-OVOS.T4		Лист
								131

Изм.	Кол.уч.	Лист	№ док.	Подп.	Дата	SUP-WLL-K505-003-PD-00-OVOS.T4		Лист
								131

Изм.	Кол.уч.	Лист	№ док.	Подп.	Дата	SUP-WLL-K505-003-PD-00-OVOS.T4		Лист
								131

Изм.	Кол.уч.	Лист	№ док.	Подп.	Дата	SUP-WLL-K505-003-PD-00-OVOS.T4		Лист
								131

Изм.	Кол.уч.	Лист	№ док.	Подп.	Дата	SUP-WLL-K505-003-PD-00-OVOS.T4		Лист
								131

Изм.	Кол.уч.	Лист	№ док.	Подп.	Дата	SUP-WLL-K505-003-PD-00-OVOS.T4		Лист
								131

Изм.	Кол.уч.	Лист	№ док.	Подп.	Дата	SUP-WLL-K505-003-PD-00-OVOS.T4		Лист
								131

Изм.	Кол.уч.	Лист	№ док.	Подп.	Дата	SUP-WLL-K505-003-PD-00-OVOS.T4		Лист
								131

Изм.	Кол.уч.	Лист	№ док.	Подп.	Дата	SUP-WLL-K505-003-PD-00-OVOS.T4		Лист
								131

Изм.	Кол.уч.	Лист	№ док.	Подп.	Дата	SUP-WLL-K505-003-PD-00-OVOS.T4		Лист
								131

Изм.	Кол.уч.	Лист	№ док.	Подп.	Дата	SUP-WLL-K505-003-PD-00-OVOS.T4		Лист
								131

Изм.	Кол.уч.	Лист	№ док.	Подп.	Дата	SUP-WLL-K505-003-PD-00-OVOS.T4		Лист
								131

Изм.	Кол.уч.	Лист	№ док.	Подп.	Дата	SUP-WLL-K505-003-PD-00-OVOS.T4		Лист
								131

Изм.	Кол.уч.	Лист	№ док.	Подп.	Дата	SUP-WLL-K505-003-PD-00-OVOS.T4		Лист
								131

Изм.	Кол.уч.	Лист	№ док.	Подп.	Дата	SUP-WLL-K505-003-PD-00-OVOS.T4		Лист
								131

Изм.	Кол.уч.	Лист	№ док.	Подп.	Дата	SUP-WLL-K505-003-PD-00-OVOS.T4		Лист
								131

Изм.	Кол.уч.	Лист	№ док.	Подп.	Дата	SUP-WLL-K505-003-PD-00-OVOS.T4		Лист
								131

Изм.	Кол.уч.	Лист	№ док.	Подп.	Дата	SUP-WLL-K505-003-PD-00-OVOS.T4		Лист
								131

Изм.	Кол.уч.	Лист	№ док.	Подп.	Дата	SUP-WLL-K505-003-PD-00-OVOS.T4		Лист
								131

Изм.	Кол.уч.	Лист	№ док.	Подп.	Дата	SUP-WLL-K505-003-PD-00-OVOS.T4		Лист
								131

Изм.	Кол.уч.	Лист	№ док.	Подп.	Дата	SUP-WLL-K505-003-PD-00-OVOS.T4		Лист
								131

Изм.	Кол.уч.	Лист	№ док.	Подп.	Дата	SUP-WLL-K505-003-PD-00-OVOS.T4		Лист
								131

Изм.	Кол.уч.	Лист	№ док.	Подп.	Дата	SUP-WLL-K505-003-PD-00-OVOS.T4		Лист
								131

Изм.	Кол.уч.	Лист	№ док.	Подп.	Дата	SUP-WLL-K505-003-PD-00-OVOS.T4		Лист
								131

Изм.	Кол.уч.	Лист	№ док.	Подп.	Дата	SUP-WLL-K505-003-PD-00-OVOS.T4		Лист
								131

Изм.	Кол.уч.	Лист	№ док.	Подп.	Дата	SUP-WLL-K505-003-PD-00-OVOS.T4		Лист
								131

Изм.	Кол.уч.	Лист	№ док.	Подп.	Дата	SUP-WLL-K505-003-PD-00-OVOS.T4		Лист
								131

Изм.	Кол.уч.	Лист	№ док.	Подп.	Дата	SUP-WLL-K505-003-PD-00-OVOS.T4		Лист
								131

Изм.	Кол.уч.	Лист	№ док.	Подп.	Дата	SUP-WLL-K505-003-PD-00-OVOS.T4		Лист
								131

Изм.	Кол.уч.	Лист	№ док.	Подп.	Дата	SUP-WLL-K505-003-PD-00-OVOS.T4		Лист
								131

Изм.	Кол.уч.	Лист	№ док.	Подп.	Дата	SUP-WLL-K505-003-PD-00-OVOS.T4		Лист
								131

Изм.	Кол.уч.	Лист	№ док.	Подп.	Дата	SUP-WLL-K505-003-PD-00-OVOS.T4		Лист
								131

Изм.	Кол.уч.	Лист	№ док.	Подп.	Дата	SUP-WLL-K505-003-PD-00-OVOS.T4		Лист
								131

Изм.	Кол.уч.	Лист	№ док.	Подп.	Дата	SUP-WLL-K505-003-PD-00-OVOS.T4		Лист
								131

Изм.	Кол.уч.	Лист	№ док.	Подп.	Дата	SUP-WLL-K505-003-PD-00-OVOS.T4		Лист
								131

Изм.	Кол.уч.	Лист	№ док.	Подп.	Дата	SUP-WLL-K505-003-PD-00-OVOS.T4		Лист
								131

Изм.	Кол.уч.	Лист	№ док.	Подп.	Дата	SUP-WLL-K505-003-PD-00-OVOS.T4		Лист
								131

Изм.	Кол.уч.	Лист	№ док.	Подп.	Дата	SUP-WLL-K505-003-PD-00-OVOS.T4		Лист
								131

Изм.	Кол.уч.	Лист	№ док.	Подп.	Дата	SUP-WLL-K505-003-PD-00-OVOS.T4		Лист
								131

Изм.	Кол.уч.	Лист	№ док.	Подп.	Дата	SUP-WLL-K505-003-PD-00-OVOS.T4		Лист
								131

Изм.	Кол.уч.	Лист	№ док.	Подп.	Дата	SUP-WLL-K505-003-PD-00-OVOS.T4		Лист
								131

Изм.	Кол.уч.	Лист	№ док.	Подп.	Дата	SUP-WLL-K505-003-PD-00-OVOS.T4		Лист
								131

Изм.	Кол.уч.	Лист	№ док.	Подп.	Дата	SUP-WLL-K505-003-PD-00-OVOS.T4		Лист
								131

Изм.	Кол.уч.	Лист	№ док.	Подп.	Дата	SUP-WLL-K505-003-PD-00-OVOS.T4		Лист
								131

Изм.	Кол.уч.	Лист	№ док.	Подп.	Дата	SUP-WLL-K505-003-PD-00-OVOS.T4		Лист
								131

Изм.	Кол.уч.	Лист	№ док.	Подп.	Дата	SUP-WLL-K505-003-PD-00-OVOS.T4		Лист
								131

Изм.	Кол.уч.	Лист	№ док.	Подп.	Дата	SUP-WLL-K505-003-PD-00-OVOS.T4		Лист
								131

Изм.	Кол.уч.	Лист	№ док.	Подп.	Дата	SUP-WLL-K505-003-PD-00-OVOS.T4		Лист
								131

Изм.	Кол.уч.	Лист	№ док.	Подп.	Дата	SUP-WLL-K505-003-PD-00-OVOS.T4		Лист
								131

Изм.	Кол.уч.	Лист	№ док.	Подп.	Дата	SUP-WLL-K505-003-PD-00-OVOS.T4		Лист
								131

Изм.	Кол.уч.	Лист
------	---------	------

Российской Федерации» мероприятий по обеспечению сохранности объектов культурного наследия.

Приложение: карта-схема испрашиваемого земельного участка в 1 экз. на 1 листе. \*

\*Приложение является неотъемлемой частью настоящего заключения.  
Перечень правовых актов и их отдельных частей, содержащих обязательные требования, соблюдение которых обеспечивается при проведении мероприятий по контролю при осуществлении регионального государственного надзора размещен на сайте Службы государственной охраны объектов культурного наследия Ханты-Мансийского автономного округа – Югры по адресу <http://nailedia.admhmao.ru/> в разделе – «Профилактика нарушений обязательных требований в области охраны объектов культурного наследия».

Руководитель Службы



Подписано  
цифровой  
подписью: М.И. Усольцев  
Усольцев Михаил  
Игоревич  
Дата: 2025.03.17  
16:32:08 +05'00'

Научный сотрудник отдела охраны объектов культурного наследия  
АУ «Центр охраны культурного наследия»  
Агафонов Дмитрий Геннадьевич  
Тел. +7 (3467) 30-12-26 (доб. 3), [agafonovdg@iknugra.ru](mailto:agafonovdg@iknugra.ru)

Инв. № подл.	Подп. и дата	Взам. инв. №
107301		
Изм.	Кол.уч.	Лист
№ док.	Подп.	Дата

SUP-WLL-K505-003-PD-00-OVOS.TЧ

Инв. № подл.	Подп. и дата	Взам. инв. №
107301		

Изм.	Кол.уч.	Лист	№ док.	Подп.	Дата

SUP-WLL-K505-003-PD-00-OVOS.TЧ

Обустройство Верхнесолянского месторождения. Нефтегазодоборный трубопровод. Участок Куст скважин №505 – узел Ш39

Приложение к заключению № 25-895 от 12.03.2025



Главный специалист по ИЗИ  
ООО "НИПИ "Нефтегазпроект"  
Кузнецов А.В. *Кузнецов*

Научный сотрудник АУ «Центр охраны культурного наследия»: Д.Г. Агафонов

— район изысканий

Масштаб 1:20 000

Приложение И  
Сведения о наличии/ отсутствии территорий традиционного природопользования



ФЕДЕРАЛЬНОЕ АГЕНТСТВО  
ПО ДЕЛАМ НАЦИОНАЛЬНОСТЕЙ  
(ФАДН России)

125039, Москва, Пресненская набережная, д. 10, стр. 2

Общество с ограниченной  
ответственностью  
«НИПИ «Нефтегазпроект»

oleynikea@nipingp.ru

24.01.2025 № 477-01.1-28-03

На № \_\_\_\_\_ от \_\_\_\_\_

В Федеральном агентстве по делам национальностей обращение общества с ограниченной ответственностью «НИПИ «Нефтегазпроект» от 13.01.2025 № ИСХ\_ООО/0042 по вопросу предоставления сведений о территориях традиционного природопользования коренных малочисленных народов Севера, Сибири и Дальнего Востока Российской Федерации рассмотрено.

Сообщаем, что в границах территории Ханты-Мансийского автономного округа – Югры территории традиционного природопользования коренных малочисленных народов Севера, Сибири и Дальнего Востока Российской Федерации федерального значения не образованы.

В целях получения информации об образованных территориях традиционного природопользования коренных малочисленных народов Севера, Сибири и Дальнего Востока Российской Федерации регионального и местного значения рекомендуем обратиться в исполнительный орган субъекта Российской Федерации и органы местного самоуправления по месту нахождения участка (объекта).

Начальник Управления  
государственной политики в сфере  
межнациональных отношений

Т.Г. Цыбиков

ДОКУМЕНТ ПОДПИСАН  
ЭЛЕКТРОННОЙ ПОДПИСЬЮ

Сертификат 279FFDB4288F574BF75F2A5C4274195  
Владелец Цыбиков Тимур Гомбожанович  
Действителен с 29.08.2024 по 22.11.2025

Инов. № подл.	107301
Подп. и дата	
Взам. инв. №	

Изм.	Кол.уч.	Лист	№ док.	Подп.	Дата

SUP-WLL-K505-003-PD-00-OVOS.T4





Департамент недропользования и природных ресурсов  
Ханты-Мансийского автономного округа – Югры  
(Депнедра и природных ресурсов Югры)


ул. Студенческая, дом 2, г. Ханты-Мансийск,  
Ханты-Мансийский автономный округ – Югра,  
(Тюменская область), 628011

Телефон: (3467) 36-01-10 (3151)  
Факс: (3467) 32-63-03  
E-mail: deprirod@admhmao.ru

ООО "НИПИ "НЕФТЕГАЗПРОЕКТ"

На рег. №25131-КМНС от 12.02.2025

На Ваше обращение о предоставлении информации о наличии (отсутствии) территорий традиционного природопользования коренных малочисленных народов Севера регионального значения в Ханты-Мансийском автономном округе – Югре сообщаем, что объект «Обустройство Верхнесалымского месторождения. Нефтегазосборный трубопровод. Участок Куст скважин №505 – узел Ш139», площадью 89.0 га, согласно представленным данным о расположении: Нефтеюганское лесничество, Салымское участковое лесничество, квартала № 693, 641, 642, не находится в границах территорий традиционного природопользования коренных малочисленных народов Севера регионального значения в Ханты-Мансийском автономном округе – Югре.



Сформировано автоматически в Подсистеме оказания услуг  
АИС «Геоинформационная система природных ресурсов» Территориальной информационной системы Ханты-Мансийского автономного округа – Югры

Взам. инв. №	Подп. и дата	Инв. № подл.							Лист	
		107301							135	
Сформировано автоматически в Подсистеме оказания услуг АИС «Геоинформационная система природных ресурсов» Территориальной информационной системы Ханты-Мансийского автономного округа – Югры										
Изм.	Кол.уч.	Лист	№ док.	Подп.	Дата	SUP-WLL-K505-003-PD-00-OVOS.T4				

## Приложение К

### Сведения о наличии/ отсутствии зон санитарной охраны

Российская Федерация  
Ханты-Мансийский автономный округ – Югра  
(Тюменская область)  
автономное учреждение Ханты-Мансийского автономного округа - Югры  
«Научно-аналитический центр рационального недропользования  
им. В.И. Шпилемана»

ИНН 8601002737, КПП 860101001  
628007 г. Ханты-Мансийск  
ул. Студенческая, 2  
телефон/факс (3467) 35-33-02, 32-62-91  
E-mail: info@nacrn.hmao.ru

625026 г. Тюмень  
ул. Малыгина 75, а/я 286  
телефон/факс (3452) 40-47-10, 40-01-91  
E-mail: crru@cr.ru

ООО "НИПИ  
"НЕФТЕГАЗПРОЕКТ"

На рег. № 128-ПОДЗ\_ВЗ от 11.02.2025

На Ваш запрос АУ «Научно-аналитический центр рационального недропользования им. В.И. Шпилемана» направляет запрашиваемую информацию по состоянию на 01.02.2025 г.

1. В части предоставления сведений о наличии (отсутствии) подземных источников водоснабжения:

В границах проектируемого объекта «Обустройство Верхнесалымского месторождения. Нефтегазосборный трубопровод. Участок Куст скважин №505 – узел Ш139», расположенного в Нефтеюганском районе ХМАО-Югры, и прилегающей территории в радиусе 3 км, действующих и приостановленных лицензий на пользование недрами с целью геологического изучения, разведки и добычи подземных вод, используемых для целей питьевого и хозяйственно-бытового водоснабжения по участкам недр местного значения, не зарегистрировано.


2. В части предоставления сведений о наличии (отсутствии) зон санитарной охраны подземных источников водоснабжения:

В пределах проектируемого объекта и прилегающей территории в радиусе 3 км, установленные границы зон санитарной охраны подземных

Инв. № подл.	107301	Подп. и дата	Взам. инв. №							SUP-WLL-K505-003-PD-00-OVOS.T4	Лист
											136
				Изм.	Кол.уч.	Лист	№ док.	Подп.	Дата		

источников питьевого и хозяйственно-бытового водоснабжения (водозаборов), отсутствуют.

Подготовка сведений о наличии отсутствии источников водоснабжения и их зон санитарной охраны за пределами Ханты-Мансийского автономного округа-Югры не входит в государственное задание АУ ХМАО-Югры «Научно-аналитический центр рационального недропользования им. В.И. Шпильмана».



По вопросам обращаться:  
Телефон: 8(3467)35-33-85  
SikoraOP@nascn.hmao.ru

Сформировано автоматически в Подсистеме оказания услуг АИС «Геоинформационная система природных ресурсов» Территориальной информационной системы Ханты-Мансийского автономного округа – Югры

Инв. №подл.	107301	Подп. и дата	Взам. инв. №	Сформировано автоматически в Подсистеме оказания услуг АИС «Геоинформационная система природных ресурсов» Территориальной информационной системы Ханты-Мансийского автономного округа – Югры					
						SUP-WLL-K505-003-PD-00-OVOS.T4	Лист		
							137		
Изм.	Кол.уч.	Лист	№докум.	Подп.	Дата				

625026 г. Тюмень  
ул. Малыгина 75, а/я 286  
телефон/факс (3452) 40-47-10, 40-01-91  
E-mail: [csru@csru.ru](mailto:csru@csru.ru)

Иив. № подл.	Подп. и дата	Взам. инв. №						
107301								
Сформировано автоматически в Подсистеме оказания услуг АИС «Геоинформационная система природных ресурсов» Территориальной информационной системы Ханты-Мансийского автономного округа – Югры								
							SUP-WLL-K505-003-PD-00-OVOS.TЧ	Лист
								138
Изм.	Кол.уч.	Лист	№ док.	Подп.	Дата			



# НЕФТЕГАЗПРОЕКТ

научно-исследовательский проектный институт

Общество с ограниченной ответственностью  
«Научно-исследовательский проектный институт «Нефтегазпроект»  
(ООО «НИПИ «Нефтегазпроект»)

Юридический адрес: 50 лет Октября ул., д. 38, этаж 4, г. Тюмень, 625027  
Почтовый адрес: а/я 943, Тюмень, 625000  
Тел.: (3452) 51-30-50; 69-99-73; факс: (3452) 69-99-74; e-mail: info@nipingp.ru  
ОГРН 1127232036711, ИНН/КПП 7202234780/720301001

19.02.2025 № ИСХ\_ООО/0758

На № \_\_\_\_\_ от \_\_\_\_\_

О запросе исходных данных

В Администрацию Нефтеюганского района

(Уполномоченный орган)

Комитет по градостроительству администрации  
Нефтеюганского района

(Наименование организации)

Бочко Алле Анатольевне

(фамилия, имя, отчество руководителя)

admir@admoil.ru

(адрес электронной почты)

Запрос

о предоставлении сведений, содержащихся в информационной системе обеспечения  
градостроительной деятельности (ГИСОГД) Нефтеюганского района

Просим предоставить сведения о наличии (отсутствии) на территории намечаемого  
строительства объекта «Обустройство Верхнесалымского месторождения  
Нефтегазосборный трубопровод. Участок Куст скважин №505 – узел Ш139», а также в  
пределах трехкилометровой зоны от района производства работ водозаборов хозяйственно –  
питьевого назначения из поверхностных и подземных источников и зон их санитарной  
охраны расположенном на территории:

Нефтеюганский район, Верхнесалымский лицензионный участок

(местонахождение участка предстоящей застройки)

Инв. № подл.	107301	Подп. и дата	Взам. инв. №							SUP-WLL-K505-003-PD-00-OVOS.T4	Лист
											139
				Изм.	Кол.уч.	Лист	№ док.	Подп.	Дата		

Приложения:

1. Обзорная схема расположения проектируемого объекта на 1 л. в 1 экз.;
2. Данные по расположению проектируемого объекта на 1 л. в 1 экз.;
3. Электронный вид объекта в формате MapInfo;
4. Реквизиты предприятия.

Способ доставки сведений:

☒ На адрес электронной почты: [oleynikea@nipingp.ru](mailto:oleynikea@nipingp.ru)

_____	_____	Чибулаев А.Н.
(дата)	(подпись заявителя или уполномоченного лица)	(расшифровка подписи)



Олейник Екатерина Алексеевна  
Камеральная группа, Инженер-эколог 2 категории камеральной группы  
Телефон: 8 (3452) 513-050 (Вн. 1209)  
E-mail: [oleynikea@nipingp.ru](mailto:oleynikea@nipingp.ru)

Инв. № подл.	Подп. и дата	Взам. инв. №							Лист
107301									140
			Изм.	Кол.уч.	Лист	№ док.	Подп.	Дата	
SUP-WLL-K505-003-PD-00-OVOS.T4									



Администрация Нefтеyганского района

**КОМИТЕТ  
ГРАДОСТРОИТЕЛЬСТВА  
И ЗЕМЛЕПОЛЬЗОВАНИЯ**

3 мкр., 21 д., г.Нефтеyганск,  
Ханты-Мансийский автономный округ – Югра,  
Тюменская область, 628308  
Телефон: (3463) 25-01-05  
E-mail: gradzem@adm oil.ru;  
<http://www.adm oil.ru>

Заместителю генерального  
директора по инженерным  
изысканиям - главный  
маркшейдер  
ООО «НИПИ «Нефтегазпроект»  
Чибулаеву А.Н.

25.02.2025 № 15-Исх-1189

На № 15-ВХ-892 от 20.02.2025

Об отказе в предоставлении сведений

Уважаемый Александр Николаевич!

На Ваш запрос о предоставлении сведений, документов и материалов, содержащихся в государственных информационных системах обеспечения градостроительной деятельности по объекту «Обустройство Верхнесалымского месторождения. Нефтегазосборный трубопровод. Участок Куст скважин №505 – узел Ш139», принято решение об отказе.

Согласно подпункта 4 пункта 22 исчерпывающего перечня оснований для приостановления и (или) отказа в предоставлении муниципальной услуги административного регламента «Предоставление сведений, документов и материалов, содержащихся в государственных информационных системах обеспечения градостроительной деятельности», утвержденного постановлением администрации Нefтеyганского района от 11.04.2017 № 567-па-нп (в ред. от 06.09.2024 № 1533-па-нпа) (далее – Административный регламент): запрашиваемые сведения, документы, материалы отсутствуют в разделах государственной информационной системы.

Председатель комитета



ДОКУМЕНТ ПОДПИСАН  
ЭЛЕКТРОННОЙ ПОДПИСЬЮ

Н.С.Тихонов

Сертификат  
4A298970430299C314F7DCF9E2F7FD51  
Владелец Тихонов Никита Сергеевич  
Действителен с 05.02.2024 по 30.04.2025

Горбунова Юлия Анятольевна,  
Главный специалист  
отдела муниципального регулирования и застройки  
8(3463)290052, [GorbunovaUA@adm oil.ru](mailto:GorbunovaUA@adm oil.ru)

Ив. № подл.	Подп. и дата	Взам. инв. №							Лист
107301									141
			Изм.	Кол.уч.	Лист	№ док.	Подп.	Дата	
SUP-WLL-K505-003-PD-00-OVOS.TЧ									

**Приложение Л**  
**Сведения о наличии / отсутствии сибиреязвенных захоронений и биотермических ям**



**ВЕТЕРИНАРНАЯ СЛУЖБА  
ХАНТЫ-МАНСИЙСКОГО  
АВТОНОМНОГО ОКРУГА –  
ЮГРЫ**

(Ветслужба Югры)  
ул. Розина, дом 64, г. Ханты-Мансийск,  
Ханты-Мансийский автономный округ - Югра  
(Тюменская область), 628012  
телефон: 8(3467) 36-01-67  
E-mail: vetuprhm@admhmao.ru

Заместителю генерального  
директора по инженерным  
изысканиям – главному  
маркшейдеру ООО «НИПИ  
«Нефтегазпроект»

А.Н. Чибулаеву

23-Иск-477  
05.02.2025

На исх. от 04.02.2025 № ИСХ\_ООО/0494

Рассмотрев запрос о предоставлении информации об отсутствии (наличии) скотомогильников и биотермических ям (а также санитарно-защитных зон), сообщая следующее.

В районе нахождения проектируемого объекта: «Обустройство Верхнесалымского месторождения. Нефтегазосборный трубопровод. Участок Куст скважин № 505- узел Ш139», расположенному на территории Нефтеюганского района Ханты-Мансийского автономного округа – Югры, в границах земельного отвода (согласно представленной Вами схеме) и на прилегающей территории по 1000 м в каждую сторону от проектируемого объекта – состоящие на учете в Ветслужбе Югры скотомогильники, биотермические ямы и места захоронения животных, погибших от сибирской язвы и других особо опасных инфекций, а также их санитарно – защитные зоны отсутствуют.

Иив. № подл.	107301
Подп. и дата	
Взам. инв. №	

Изм.	Кол.уч.	Лист	№ док.	Подп.	Дата

SUP-WLL-K505-003-PD-00-OVOS.T4

Моровые поля на территории Ханты-Мансийского автономного округа – Югры не зарегистрированы.

Руководитель Службы



ДОКУМЕНТ ПОДЛИСАН  
ЭЛЕКТРОННОЙ ПОДПИСЬЮ

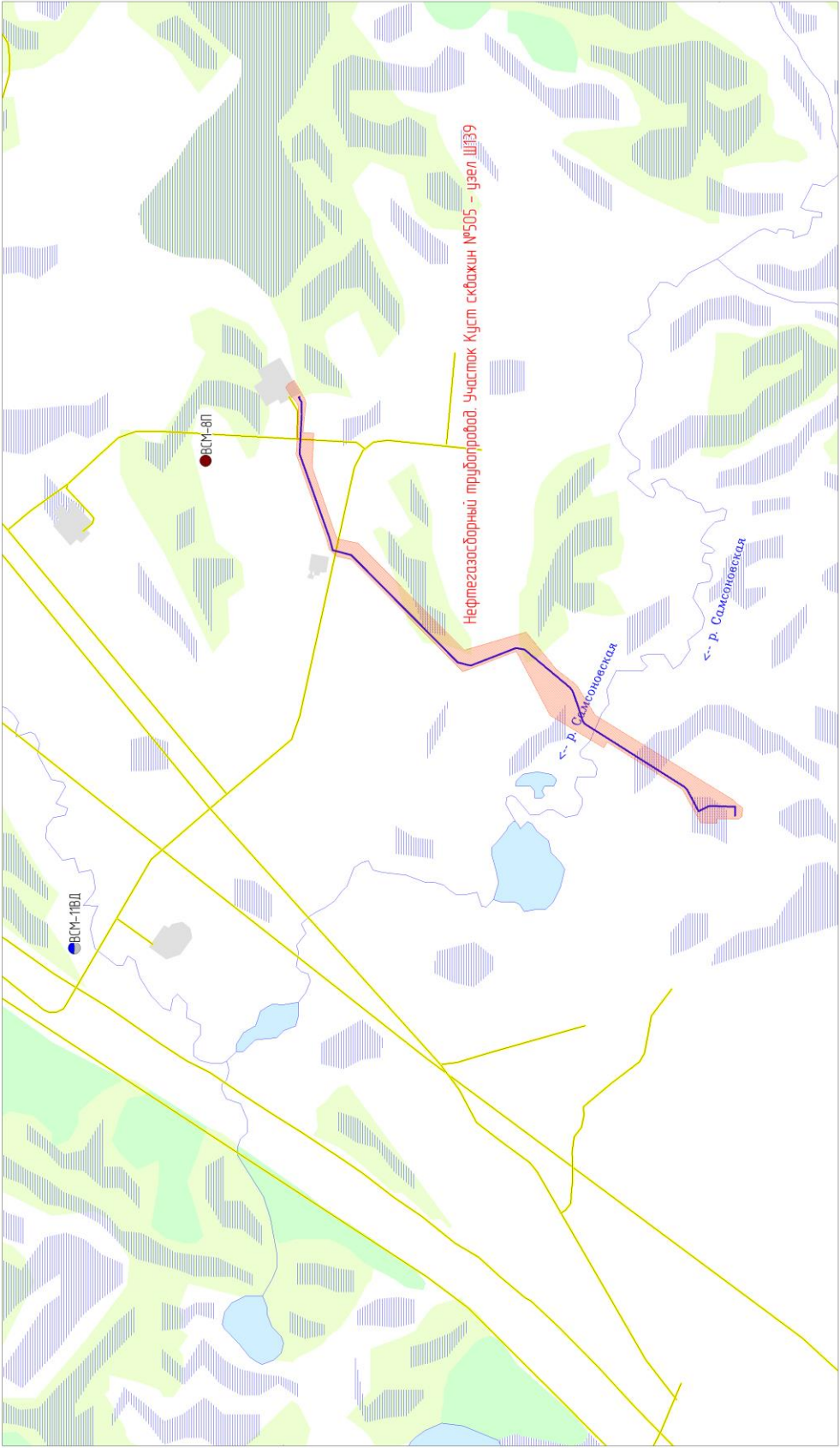
Сертификат  
415A6B4810B902C1291AD2D8CEC6F0DC  
Владелец Музафин Сергей Раильевич  
Действителен с 07.12.2023 по 01.03.2025

С.Р. Музафин

Ткаченко Андрей Владимирович  
(3467) 360-167 (доб.4529)

Инв. № подл.	Подп. и дата	Взам. инв. №							Лист
107301									143
Изм.	Кол.уч.	Лист	№ док.	Подп.	Дата	SUP-WLL-K505-003-PD-00-OVOS.T4			

Приложение М  
Карта-схема размещения проектируемого объекта



- Пункты локального экологического мониторинга
- проектируемые объекты
  - район изысканий
  - точка отбора проб атмосферного воздуха
  - точка отбора проб атмосферных осадков
  - точка отбора проб поверхностных вод
  - точка отбора проб донных отложений
  - точка отбора проб почвенного покрова

Инв. №подл.	Подп. и дата	Взам. инв. №
107301		

Изм.	Кол.уч.	Лист	№док.	Подп.	Дата

SUP-WLL-K505-003-PD-00-OVOS.TЧ



**Приложение П**  
**Протокол общественных обсуждений с приложениями (перечень участников, журнал и таблица учета замечаний и предложений)**

**Протокол**  
**общественных обсуждений намечаемой хозяйственной деятельности по объекту государственной экологической экспертизы федерального уровня – проектная документация «Обустройство Верхнесалымского месторождения. Нефтегазосборный трубопровод. Участок Куст скважин №505 – узел Ш139», включая предварительные материалы оценки воздействия на окружающую среду**

**Наименование уполномоченного органа:** Комитет по делам народов Севера, охраны окружающей среды и водных ресурсов Администрации Нефтеюганского района.  
**Дата оформления протокола общественных обсуждений:** 28 августа 2025 г.  
**Место подготовки протокола:** ХМАО-Югра, г. Нефтеюганск, ул. Нефтяников, строение № 10, каб. 103

**Объект общественных обсуждений:** проектная документация «Обустройство Верхнесалымского месторождения. Нефтегазосборный трубопровод. Участок Куст скважин №505 – узел Ш139», включая предварительные материалы оценки воздействия на окружающую среду.  
**Период проведения общественных обсуждений:** с 22 июля 2025 г. по 21 августа 2025 г.  
**Сроки доступности для общественности материалов по объекту общественного обсуждения** с 22 июля 2025 г. по 21 августа 2025 г.

**Информация, содержащаяся в размещенном (опубликованном) уведомлении об обсуждениях:**  
**Сведения о заказчике.**  
Полное наименование юридического лица: Общество с ограниченной ответственностью «Салым Петролеум Девелоппмент», сокращенное наименование юридического лица: ООО «СПД», ИНН 8619017847, ОГРН 1228600007525, адрес в пределах места нахождения для юридических лиц: 628327, Ханты-Мансийский автономный округ – Югра, Нефтеюганский район, с.п. Салым, ул. Юбилейная, стр. 15.  
**Контактная информация:** телефон: +7 (3452) 566-155 доб. 1971; адрес электронной почты: spd-approvals@spd.ru

**Сведения о исполнителе.**  
Полное наименование юридического лица: Общество с ограниченной ответственностью «Научно-исследовательский проектный институт «Нефтегазпроект», сокращенное наименование юридического лица: ООО «НИПИ «Нефтегазпроект», ОГРН 1127232036711, ИНН 7202234780, адрес в пределах места нахождения для юридических лиц: 625027, Тюменская Область, г. Тюмень, ул. 50 Лет Октября, д. 38, этаж 4  
**Контактная информация:** телефон: +7(345) 251-30-50; адрес электронной почты: info@nipingr.ru

Полное и сокращенное (при наличии) наименования уполномоченного органа, ответственного за проведение общественных обсуждений  
Полное наименование: Комитет по делам народов Севера, охраны окружающей среды и водных ресурсов Администрации Нефтеюганского района.  
Сокращенное наименование: -

Инв. № подл.	107301	Подп. и дата	Взам. инв. №							SUP-WLL-K505-003-PD-00-OVOS.T4	Лист
											145
				Изм.	Кол.уч.	Лист	№ док.	Подп.	Дата		



Наименование объекта обсуждений: проектная документация «Обустройство Верхнесалымского месторождения. Нефтегазосборный трубопровод. Участок Куст скважин №505 – узел Ш139», включая предварительные материалы оценки воздействия на окружающую среду.

Наименование планируемой хозяйственной и иной деятельности: «Обустройство Верхнесалымского месторождения. Нефтегазосборный трубопровод. Участок Куст скважин №505 – узел Ш139».

Цель планируемой хозяйственной и иной деятельности: выполнение условий пользования недрами в части транспорта сырой нефти от куста скважин №505 Верхнесалымского месторождения.

Предварительное место реализации планируемой хозяйственной и иной деятельности: Российская Федерация, Ханты-Мансийский автономный округ - Югра, Нефтеюганский район, Верхнесалымское месторождение.

Планируемые сроки проведения оценки воздействия на окружающую среду (указываются в случае проведения общественных обсуждений по проекту технического задания): -

Контактные данные (телефон и адрес электронной почты (при наличии) ответственных лиц со стороны заказчика (исполнителя):

телефон заказчика +7(3452)566-155 доб. 1971

адрес электронной почты заказчика: spd-approvals@spd.ru

телефон исполнителя +7(345) 251-30-50

адрес электронной почты исполнителя: info@nipingp.ru

Иная информация по желанию заказчика (исполнителя).

Сведения о разработчике документации, являющейся объектом экологической экспертизы: Наименование генерального проектировщика проектной документации, исполнителя работ по оценке воздействия на окружающую среду: Общество с ограниченной ответственностью «Научно-исследовательский проектный институт «Нефтегазпроект» (ООО «НИПИ «Нефтегазпроект»), ИНН 7202234780, ОГРН 1127232036711. Адрес проектировщика проектной документации, исполнителя работ по оценке воздействия на окружающую среду: Юридический и фактический адрес: 625027, Тюменская Область, г. Тюмень, ул. 50 Лет Октября, д. 38, этаж 4. E-mail: info@nipingp.ru; Тел.: +7 (345) 251-30-50.

Информация о месте, в котором размещен и доступен для очного ознакомления объект обсуждений, дате открытия доступа, сроке доступности объекта обсуждений, днях и часах, в которые возможно ознакомление с объектом обсуждений.

Место, в котором размещен и доступен для очного ознакомления объект обсуждений: ХМАО-Югра, г. Нефтеюганск, ул. Нефтяников, строение 10, кабинет 103.

Дата открытия доступа: 22.07.2025

Срок доступности объекта обсуждений: с 22.07.2025 по 21.08.2025

Дни и часы, в которые возможно ознакомление с объектом обсуждений: в рабочие дни с понедельника по пятницу с 10-00 до 13-00 и с 14-00 до 17-00 часов.

Информация о размещении объекта обсуждений в сети "Интернет", содержащая электронную ссылку на место размещения указанных материалов в сети "Интернет", о дате и сроке их размещения.

Электронная ссылка на место размещения объекта обсуждений в сети "Интернет":

Взам. инв. №		<p>Место, в котором размещен и доступен для очного ознакомления объект обсуждений: ХМАО-Югра, г. Нефтеюганск, ул. Нефтяников, строение 10, кабинет 103.</p> <p>Дата открытия доступа: 22.07.2025</p> <p>Срок доступности объекта обсуждений: с 22.07.2025 по 21.08.2025</p> <p>Дни и часы, в которые возможно ознакомление с объектом обсуждений: в рабочие дни с понедельника по пятницу с 10-00 до 13-00 и с 14-00 до 17-00 часов.</p>							
Подп. и дата		<p>Информация о размещении объекта обсуждений в сети "Интернет", содержащая электронную ссылку на место размещения указанных материалов в сети "Интернет", о дате и сроке их размещения.</p> <p>Электронная ссылка на место размещения объекта обсуждений в сети "Интернет":</p>							
Инв. № подл.	107301							SUP-WLL-K505-003-PD-00-OVOS.T4	Лист
									146
		Изм.	Кол.уч.	Лист	№ док.	Подп.	Дата		

<https://salympetroleum.ru/corporateresponsibility/hsse/environment/information-for-the-public/>

Дата размещения объекта обсуждений: 22.07.2025

Срок размещения объекта обсуждений: с 22.07.2025 по 21.08.2025

Информация о возможности проведения по инициативе граждан слушаний.

Проведение слушаний может быть инициировано гражданами в течение 7 календарных дней с даты размещения для ознакомления общественности объекта обсуждений путем направления в указанный срок в Комитет по делам народов Севера, охраны окружающей среды и водных ресурсов Администрации Ненецкого автономного округа соответствующей инициативы в произвольной форме в соответствии с пунктом 23 Правил проведения оценки воздействия на окружающую среду, утвержденных постановлением Правительства Российской Федерации от 28 ноября 2024 года № 1644.

Адрес в пределах места нахождения уполномоченного органа:  
628305, ХМАО-Югра, г. Нефтеюганск, ул. Нефтяников, строение 10, кабинет 103.

Контактные данные ответственного лица (ответственных лиц) со стороны уполномоченного органа.

Телефон: 8 (3463) 25-02-39

Адрес электронной почты: sever@admoil.ru

Факс (при наличии): -

Информация о порядке, сроке и форме внесения участниками общественных обсуждений предложений и замечаний, касающихся объекта обсуждений.

В сроки проведения общественных обсуждений с 22.07.2025 по 21.08.2025 г. участники общественных обсуждений имеют право вносить предложения и замечания, касающиеся объекта обсуждений следующими способами: - в письменной или устной форме в ходе проведения слушаний (в случае проведения таких слушаний); - в письменной форме, направленной в адрес Комитета по делам народов Севера, охраны окружающей среды и водных ресурсов Администрации Ненецкого автономного округа: 628305, ХМАО-Югра, г. Нефтеюганск, ул. Нефтяников, строение 10, кабинет 103, или в форме электронного документа в адрес sever@admoil.ru; - посредством записи в журнале учета участников общественных обсуждений, очно ознакомляющихся с объектом обсуждений, и их замечаний и предложений, размещенном в здании Комитета по делам народов Севера, охраны окружающей среды и водных ресурсов Администрации Ненецкого автономного округа: ХМАО-Югра, г. Нефтеюганск, ул. Нефтяников, строение 10, кабинет 103 в рабочие дни с понедельника по пятницу с 10-00 до 13-00 и с 14-00 до 17-00 часов. При внесении предложений и замечаний участником общественных обсуждений указываются следующие сведения: для физических лиц - фамилия, имя, отчество (при наличии), дата рождения, адрес места жительства (регистрации), телефон, адрес электронной почты (при наличии); для юридических лиц - полное и сокращенное (при наличии) наименование, основной государственный регистрационный номер, адрес в пределах места нахождения, телефон, адрес электронной почты (при наличии), фамилия, имя, отчество (при наличии) участника общественных обсуждений, должность участника общественных обсуждений; согласие на обработку персональных данных в соответствии с законодательством Российской Федерации в области персональных данных; согласие на участие в подписании протокола общественных обсуждений при наличии предложений и замечаний.

Ив. № подл.	Взам. инв. №
107301	
Подп. и дата	

Изм.	Кол.уч.	Лист	№ док.	Подп.	Дата

SUP-WLL-K505-003-PD-00-OVOS.T4

Лист
147



Дата, время и место проведения слушаний (в случае принятия уполномоченным органом решения о проведении слушаний).

Дата проведения слушаний: -

Время проведения слушаний: -

Место проведения слушаний: -

Ссылка для подключения (при наличии у уполномоченного органа технической возможности для проведения слушаний с использованием средств дистанционного взаимодействия): -

Порядок инициирования гражданами проведения слушаний.

проведение слушаний может быть инициировано гражданами в течение 7 календарных дней с даты размещения для ознакомления общественности объекта обсуждений путем направления в указанный срок в Комитет по делам народов Севера, охраны окружающей среды и водных ресурсов Администрации Ненецкого автономного округа соответствующей инициативы в произвольной форме: - в письменной форме в адрес Комитета по делам народов Севера, охраны окружающей среды и водных ресурсов Администрации Ненецкого автономного округа: 628305, ХМАО-Югра, г. Ненецк, ул. Нефтяников, строение 10, кабинет 103, или в форме электронного документа в адрес sever@admoil.ru. При внесении инициативы о проведении слушаний гражданином указываются следующие сведения: фамилия, имя, отчество (при наличии), дата рождения, адрес места жительства (регистрации), телефон, адрес электронной почты (при наличии), согласие на обработку персональных данных в соответствии с законодательством Российской Федерации в области персональных данных. При внесении гражданином инициативы о проведении слушаний дата проведения таких слушаний назначается не ранее чем через 3 календарных дня после размещения уполномоченным органом уведомления о проведении таких слушаний, но не позднее, чем за 10 календарных дней до даты завершения общественных обсуждений.

**Дата и источник размещения (опубликования) уведомления об обсуждениях, а также сведения о распространении указанной в уведомлении об обсуждениях информации иными предусмотренными пунктом 29 настоящих Правил способами.**

Уведомления были размещены в следующих источниках:

1. Федеральный уровень: официальный сайт ФГИС «Экомониторинг»

Ссылка: [https://ecomonitoring.mnr.gov.ru/public/lists/public\\_discussions\\_list\\_public/1579](https://ecomonitoring.mnr.gov.ru/public/lists/public_discussions_list_public/1579)

Дата размещения: 16.07.2025.

2. Муниципальный уровень: официальный сайт Администрации Ненецкого автономного округа.

Ссылка: <https://nefteyuganskij-r86.gosweb.gosuslugi.ru/deyatelnost/napravleniya-deyatelnosti/ohrana-okruzhayuschey-sredy/obschestvennye-obsuzhdeniya-ohrana-okruj-sredi/>

Дата размещения: 16.07.2025.

**Информация о сроке, в течение которого принимались предложения и замечания участников общественных обсуждений.**

Прием предложений и замечаний осуществлялся с 22.07.2025 по 21.08.2025 г.

**Информация, детализирующая учет общественного мнения.**

При размещении уведомления о проведении общественных обсуждений, уполномоченным органом решение о проведении общественных слушаний не принималось.

Изм.	Кол.уч.	Лист	№ док.	Подп.	Дата	SUP-WLL-K505-003-PD-00-OVOS.TЧ	Лист
107301							148

В установленный период в ходе проведения общественных обсуждений инициатив от граждан о проведении слушаний не поступило.

В течение всего периода размещения объекта обсуждений, предложений и замечаний уполномоченному органу, ответственному за проведение общественных обсуждений, ни одним из указанных в уведомлении о проведении обсуждений способом не поступало.


#### Итоги общественных обсуждений.

Общественные обсуждения по объекту - проектная документация «Обустройство Верхнесалымского месторождения. Нефтегазосборный трубопровод. Участок Куст скважин №505 – узел Ш139», включая предварительные материалы оценки воздействия на окружающую среду, состоялись и проведены в соответствии с действующим законодательством.

#### Приложения:

1. Перечень участников общественных обсуждений.
2. Журнал учета замечаний и предложений участников общественных обсуждений.
3. Таблица учета замечаний и предложений.

Директор департамента  
строительства и жилищно-  
коммунального комплекса  
Нефтеюганского района -  
заместитель главы Нефтеюганского  
района

  
(подпись)

В.С. Кошаков

28.08.2025  
(дата)

Председатель комитета по делам  
народов Севера, охраны  
окружающей среды и водных  
ресурсов администрации  
Нефтеюганского района



(подпись)

О.Ю. Воронова

28.08.2025  
(дата)

Ведущий инженер направления  
по обеспечению проведения  
экспертиз производственных  
объектов ООО «СПД»

  
(подпись)

С.А. Соломенник

28.08.2025  
(дата)

Секретарь

  
(подпись)

К.А. Зимина

28.08.2025  
(дата)

Инв. № подл.	Подп. и дата	Взам. инв. №
107301		

Изм.	Кол.уч.	Лист	№ док.	Подп.	Дата

SUP-WLL-K505-003-PD-00-OVOS.T4

Лист

149

ПЕРЕЧЕНЬ УЧАСТНИКОВ ОБЩЕСТВЕННЫХ ОБСУЖДЕНИЙ

Наименование объекта общественных обсуждений: проектная документация «Обустройство Верхнесалымского месторождения. Нефтегазосборный трубопровод. Участок Куст скважин №505 – узел Ш139», включая предварительные материалы оценки воздействия на окружающую среду.

№ п/п	Фамилия, имя, отчество (при наличии) участника	Для физических лиц - дата рождения, адрес места жительства (регистрации), телефон, адрес электронной почты (при наличии)  Для юридических лиц - полное и сокращенное (при наличии) наименования, основной государственный регистрационный номер, адрес в пределах места нахождения, телефон, адрес электронной почты (при наличии), должность участника общественных обсуждений;	Согласие на обработку персональных данных в соответствии с законодательством Российской Федерации в области персональных данных	Согласие на участие в подписании протокола общественных обсуждений, способ направления и подписания указанного протокола
1	В период проведения общественных обсуждений с 22.07.2025 по 21.08.2025 участники общественных обсуждений не заявлялись			
2				

Представитель уполномоченного органа:

Председатель комитета по  
делам народов Севера, охраны окружающей  
среды и водных ресурсов администрации  
Нефтеюганского района

  
подпись

О.Ю. Воронова

  
дата

ЖУРНАЛ УЧЕТА ЗАМЕЧАНИЙ И ПРЕДЛОЖЕНИЙ УЧАСТНИКОВ ОБЩЕСТВЕННЫХ ОБСУЖДЕНИЙ

Наименование объекта общественных обсуждений: проектная документация «Обустройство Верхнесалымского месторождения. Нефтегазосборный трубопровод. Участок Куст скважин №505 – узел Ш139», включая предварительные материалы оценки воздействия на окружающую среду.

Место размещения журнала учета замечаний и предложений участников общественных обсуждений: 628305, ХМАО-Югра, г. Нефтеюганск, ул. Нефтяников, строение 10, кабинет 103, Комитет по делам народов Севера, охраны окружающей среды и водных ресурсов Администрации Нефтеюганского района.

Начат: 22.07.2025  
Окончен: 21.08.2025

№ п/п	Дата поступления предложения и замечания	Для физических лиц - фамилия, имя, отчество (при наличии) участника, дата рождения, адрес места жительства (регистрации), телефон, адрес электронной почты (при наличии)  Для юридических лиц - полное и сокращенное (при наличии) наименования, основной государственный регистрационный номер, адрес в пределах места нахождения, телефон, адрес электронной почты (при наличии), фамилия, имя, отчество (при наличии) участника, должность участника общественных обсуждений;	Содержание предложения и замечания	Примечание
-------	--	--	------------------------------------	------------

Инд. № подл.	Подп. и дата	Взам. инв. №
107301		



На период проведения общественных обсуждений с 22.07.2025 по 21.08.2025 замечаний и предложений участников общественных обсуждений не поступало					

Представитель уполномоченного органа:  
Председатель комитета по  
делам народов Севера, охраны окружающей  
среды и водных ресурсов администрации  
Нефтеюганского района

  
подпись

О.Ю. Воронова

29.08.2025  
дата

Приложение 3 к протоколу  
общественных обсуждений от 28.08.2025 г.

ТАБЛИЦА УЧЕТА ЗАМЕЧАНИЙ И ПРЕДЛОЖЕНИЙ

Наименование объекта общественных обсуждений: проектная документация «Обустройство Верхнесалымского месторождения. Нефтегазосборный трубопровод. Участок Куст скважин №505 – узел Ш139», включая предварительные материалы оценки воздействия на окружающую среду.

№ п/п	Для физических лиц - фамилия, имя, отчество (при наличии) участника, дата рождения, адрес места жительства (регистрации), телефон, адрес электронной почты (при наличии) Для юридических лиц - полное и сокращенное (при наличии) наименования, основной государственный регистрационный номер, адрес в пределах места нахождения, телефон, адрес электронной почты (при наличии), фамилия, имя, отчество (при наличии) участника, должность участника общественных обсуждений;	Содержание предложения и замечания	Обоснованный ответ заказчика (исполнителя) о принятии (учете) предложений и замечаний или мотивированном отклонении их с указанием номеров разделов объекта обсуждений
	В период проведения публичных обсуждений с 22.07.2025 по 21.08.2025 замечаний и предложений не поступало.		

Заказчик: ведущий инженер ООО «СПД»

  
подпись

С.А. Соломенник

28.08.2025  
дата

Представитель уполномоченного органа:  
Председатель комитета по  
делам народов Севера, охраны окружающей  
среды и водных ресурсов администрации  
Нефтеюганского района

  
подпись

О.Ю. Воронова

29.08.2025  
дата

Ив. № подл.	Взам. инв. №
107301	

Изм.	Кол.уч.	Лист	№ док.	Подп.	Дата

SUP-WLL-K505-003-PD-00-OVOS.T4

Таблица регистрации изменений

Изм.	Номера листов (страниц)				Всего листов (стра- ниц) в док.	Номер док.	Подп.	Дата
	изме- ненных	заме- ненных	новых	аннули- рован- ных				

Инв. №подл. 107301	Подп. и дата	Взам. инв. №						
						SUP-WLL-K505-003-PD-00-OVOS.TЧ	Лист	
							152	
Изм.	Кол.уч.	Лист	№док.	Подп.	Дата			